

UNIVERSIDAD NACIONAL HERMILIO VALDIZAN  
FACULTAD DE CIENCIAS ADMINISTRATIVAS Y TURISMO  
E.P. TURISMO Y HOTELERÍA



EL ECOTURISMO Y DESARROLLO TURÍSTICO EN LA REGIÓN DE  
UCAYALI, CASO: DISTRITO DE PADRE ABAD-2018

TESIS PARA OPTAR EL TÍTULO PROFESIONAL DE  
LICENCIADO EN ADMINISTRACIÓN TURÍSTICA Y HOTELERA

TESISTA

LIZBETH SOLAYS POLO ANASTACIO

ASESOR

DR. KATIA NATALIA BARRIENTOS PAREDES

HUÁNUCO – PERÚ

2018

## **DEDICATORIA**

A Dios por permitirme llegar en esta etapa de mi vida.

A mis padres y a mi hermana quienes me han apoyado durante todo este trayecto estudiantil, quienes mostraron su verdadero amor con sus consejos.

## **AGRADECIMIENTO**

Agradezco a Dios por haberme dado a unos padres amorosos, quienes con su apoyo incondicional lograron que yo cumpliera mis metas y objetivos.

Agradezco a mi hermana por ser un ejemplo a seguir, quien día a día me demuestra que con mucho esfuerzo y trabajo se logra conseguir lo que uno quiere en esta vida.

Al profesor Glen Arriaga S. quien, a formado parte fundamental de mi aprendizaje profesional en el campo, y junto a su esposa Magaly ventura, quienes con su valioso ejemplo lograron inculcar valores a mi vida.

A la Universidad Nacional Hermilio Valdizan y a la Escuela Profesional Turismo y Hotelería por brindarme las facilidades para poder alcanzar mi objetivo.

También agradezco humildemente a la Dra. Katia Natalia Barrientos Paredes, asesora de tesis, por su tiempo y apoyo en esta investigación de tesis, por demostrarme de que este es el principio de nuestro trayecto profesional y estudiantil, que debemos de mejorarnos cada día en ser mejores profesionales a través del estudio y respeto hacia los demás.

A la Dra. Melida Rivera Lazo, por su orientación y apoyo en los inicios de mi proyecto de tesis.

A cada uno de ellos gracias por compartir sus experiencias y por la paciencia que tuvieron para enseñarme como es la vida profesional antes y después de la universidad, esto me ha permitido crecer en lo personal y profesional.

## **RESUMEN**

El presente: “EL ECOTURISMO Y DESARROLLO TURÍSTICO EN LA REGIÓN DE UCAYALI, CASO: DISTRITO DE PADRE ABAD-2018”, es un análisis correlativo, que tuvo como objetivo; “establecer como se debe desarrollar el ecoturismo para proteger y preservar los recursos turísticos para un buen desarrollo turístico, este tema en su gran amplitud también muestra la calidad de servicio en los lugares turísticos, la participación de la población en el cuidado y conservación, en los casos de estudio, se tomó como muestra a la población que vive en el distrito de Padre Abad de las cuales opte a realizar las encuestas a personas de entre los 18-65 años de edad, a quienes se les evaluó a través de instrumentos, teniendo como variables: variable independiente , El Ecoturismo y variable dependiente, Desarrollo Turístico, obteniendo un índice de correlación de 0.90 pto. Es decir 90%, con un índice de libertad de 0,05 con que validamos nuestra hipótesis alterna; la cual supone que el ecoturismo tiene una alta importancia en el desarrollo turístico del distrito de Padre Abad en casos de estudio, lo cual se puede manifestar a través de una percepción regular de los indicadores de ambas variables

Palabras Claves: Ecoturismo, desarrollo turístico.

## **ABSTRACT**

The present: " EL ECOTURISMO Y DESARROLLO TURÍSTICO EN LA REGIÓN DE UCAYALI, CASO: DISTRITO DE PADRE ABAD-2018", is a correlative analysis, which was aimed at; "To establish how ecotourism should be developed to protect and preserve tourist resources for a good tourism development, this topic in its great breadth also shows the quality of service in tourist places, the participation of the population in the care and conservation, in the case studies were taken as a sample to the population living in the district of Padre Abad, from which we chose to conduct surveys to persons between 18-65 years of age, who were evaluated through instruments, having as variables: independent variable, Ecotourism and dependent variable, Tourism Development, obtaining a correlation index of 0.90 pts. That is 90%, with a freedom index of 0.05, which validates our alternative hypothesis; which assumes that ecotourism has a high importance in the tourist development of the Padre Abad district in case studies, which can be manifested through a regular perception of the indicators of both variables

Key words: Ecotourism, tourism development.

## INDICE

DEDICATORIA .....	2
AGRADECIMIENTO .....	3
RESUMEN.....	5
ABSTRACT.....	6
INTRODUCCIÓN.....	1
CAPÍTULO I.....	2
PROBLEMA DE INVESTIGACIÓN .....	2
PLANTEAMIENTO DEL PROBLEMA .....	2
FORMULACIÓN DEL PROBLEMA.....	4
OBJETIVOS DE LA INVESTIGACIÓN.....	5
FORMULACIÓN DE LA HIPÓTESIS .....	5
SISTEMA DE VARIABLES.....	6
JUSTIFICACIÓN E IMPORTANCIA DE LA INVESTIGACIÓN.....	7
LIMITACIONES.....	8
CAPITULO II.....	9
MARCO TEÓRICO.....	9
2.1 ANTECEDENTES DE LA INVESTIGACIÓN.....	9

2.2 BASES TEÓRICAS.....	18
2.3 DEFINICIÓN DE TERMINOS BASICOS.....	58
CAPITULO III.....	62
MARCO METODOLÓGICO .....	62
3.1 NIVEL DE INVESTIGACIÓN.....	62
3.2 TIPO DE INVESTIGACIÓN.....	62
3.3. DISEÑO Y ESQUEMA DE LA INVESTIGACIÓN.....	63
3.4 MÉTODOS DE INVESTIGACIÓN .....	63
3.5 POBLACIÓN .....	63
3.6 MUESTRA.....	64
3.7 TÉCNICAS E INSTRUMENTOS PARA EL RECOJO DE DATOS...	66
3.8 PROCESAMIENTO DE DATOS .....	66
3.9 PRESENTACIÓN DE DATOS.....	66
CAPITULO IV .....	67
RESULTADOS.....	67
4.1 RESULTADOS.....	67
CAPITULO V .....	92



DISCUSIÓN DE RESULTADOS .....	92
5.1 DISCUSIÓN DE RESULTADOS .....	92
CONCLUSIONES .....	95
RECOMENDACIONES.....	95
BIBLIOGRAFÍA.....	99
ANEXOS.....	104
CUESTIONARIO .....	104

## INDICE DE TABLAS

Tabla 1.....	6
Tabla 2: Producto (Naturaleza).....	31
Tabla 3: Circuito-Tour Cataratas.....	32
Tabla 4: Circuito-Tour Alternativo De Cataratas. ....	33
Tabla 5: Circuito-Tour Alternativo de Cataratas.....	34
Tabla 6: Producto (Culturas Vivas).....	35
Tabla 7: Circuito-Tour Yamino.....	36
Tabla 8: Corredor Aguaytia.....	37
Tabla 9: Circuito-Tour Cataratas.....	<b>¡Error! Marcador no definido.</b>
Tabla 10: Circuito-Tour Alternativo De Cataratas. ....	<b>¡Error! Marcador no definido.</b>
Tabla 11: Circuito-Tour Alternativo de Cataratas.....	<b>¡Error! Marcador no definido.</b>
Tabla 12: Circuito-Tour Yamino.....	<b>¡Error! Marcador no definido.</b>
Tabla 13: Corredor Aguaytia.....	<b>¡Error! Marcador no definido.</b>
<i>Tabla 14: Cuestionario.....</i>	104
Tabla 15: Propuesta de un Circuito Turístico de Aventura. ....	107
Tabla 16: Galería de los Lugares turísticos del Distrito de Padre Abad.....	110
Tabla 17: Festividades de la Provincia de Padre Abad .....	113

<i>Tabla 18: Gastronomía</i> .....	114
<i>Tabla 19: Directorio</i> .....	116

## INTRODUCCIÓN

El ecoturismo es una actividad aliada del medio ambiente a nivel mundial, que promete un excelente modelo de aprovechamiento sustentable que, bien llevado, puede convertirse en sostenible, cumpliendo un doble propósito: aprovechar nuestros recursos naturales y desarrollar una actividad importante en el aspecto económico y social como lo es el turismo. El ecoturismo es una rama importante de la actividad humana en razón de su vinculación a los cambios políticos, económicos y sociales que se registran, tanto en el ámbito local, nacional como internacional. El ecoturismo no es una actividad que compita con el turismo convencional, al contrario, han llegado a ser ramas complementarias entre sí, ofertando un paquete de opciones más completo a elegir a los visitantes y turistas nacionales y extranjeros. Además, resulta imprescindible diversificar los proyectos turísticos con el fin de promover al ecoturismo como una alternativa más a elegir junto a las demás ofertas turísticas; esto daría lugar a la elaboración de planes con mayores proposiciones para los visitantes, traducándose en una mayor captación de divisas en el ramo. En virtud de que el ecoturismo es un fenómeno complejo que requiere una participación multidisciplinaria y multisectorial para desarrollarse; queda claro que sólo a través del establecimiento de estudios de factibilidad, mecanismos dinámicos, flexibles y coordinados, las partes involucradas podrán impulsarlo con efectividad. Hablar de ecoturismo, es hablar de un turismo que es acorde con el medio ambiente; un turismo que no degrada, un turismo gentil y amable. La vida y la naturaleza no tienen ni pueden tener cotización alguna, porque lo que se pone en juego es la estabilidad de la riqueza ecológica que nos brinda el distrito de Padre Abad.

## CAPÍTULO I

### PROBLEMA DE INVESTIGACIÓN

#### PLANTEAMIENTO DEL PROBLEMA

El ecoturismo es la buena práctica del turismo para generar el menor impacto al medio ambiente, disfrutando del entorno maravilloso de la naturaleza (PROMPERU, 2017). España y Bulgaria destacan por la buena aplicación del sistema de indicadores sostenibles de la Unión Europea "ETIS". (THE OSTELEA SCHOOL OF TOURISM & HOSPITALITY, 2017).

El Ecoturismo se introduce en países de América del Sur con el objetivo de permitir a los turistas explorar la naturaleza de forma responsable al mismo tiempo contribuir a su economía nacional y local (SANCHEZ, 2015).

América Latina es considerada como el corazón del ecoturismo. México es uno de los pocos países cuyos líderes del turismo y el medio ambiente, ellos han firmado un acuerdo para colaborar en el desarrollo del ecoturismo. Brasil puso en marcha un proyecto de ecoturismo en la cuenca del Amazonas con la esperanza de atraer a millones de turistas.

El Perú está considerado entre los 12 países de mayor biodiversidad de la tierra, tiene todo para convertirse en potencia turística regional: mega-biodiversidad biológica, étnica y cultural a la que hay que sumar: historia, cultura, patrimonio cultural milenario, virreinal y republicano. Además, una rica, creativa y diversa gastronomía la más destacada de América del Sur y América Central, pueden permitirnos escalar en el ranking mundial y, obviamente, permitir grandes ingresos económicos. (VILLEGAS, 2015)

El progresivo deterioro de los ecosistemas naturales y la desaparición de especies, son problemas ambientales que el mundo está experimentando la última década. El modelo de desarrollo humano ha estado siempre basado en la explotación de los recursos naturales, pero desde la revolución industrial, dicha explotación ha ido sobrepasando los límites de la sostenibilidad, dañando severamente nuestra naturaleza. Por ello, la búsqueda de actividades que propicien sostenibilidad y conservación, son los nuevos parámetros que la sociedad toma en cuenta. (PROMPERU, 2017)

Los problemas ambientales descritos me inducen a realizar esta investigación exhaustiva de lo positivo y negativo que realiza el turismo en el distrito de Padre Abad de la región de Ucayali enfocado en el ecoturismo para la preservación y conservación de recursos naturales en cuanto a flora, fauna, hidrografía, y a sus diversos pisos altitudinales junto con la presencia de ecosistemas únicos en el mundo. Padre Abad tiene una extensión de 2 151,86 km<sup>2</sup>. En este distrito de la Amazonia peruana habita la etnia Pano grupo Cacataibo autodenominada Uni y shipibo-conibo. Cuenta, con un promedio de 71 cataratas, o caídas de agua. De estas caídas de agua, destaca el Boquerón del Padre Abad. Los problemas en Padre Abad como; los circuitos turísticos no cuentan con una infraestructura básica para recepcionar a los visitantes. Los beneficios económicos directos, son acaparados por el atractivo turístico de la catarata el Velo de la Novia, mas no la población en general. Esto no coadyuva a desarrollar un turismo sustentable para la comunidad. Siendo un gran potencial ecoturístico Padre Abad, hay una falta de promoción turística, y la poca labor de gestión de las autoridades. La degradación del medio ambiente es competencia de toda la sociedad, por lo que es necesario una planificación responsable para su práctica y evitar problemas ambientales en el futuro.

Se recomienda a las entidades públicas del distrito de Padre Abad que manifiesten responsabilidad hacia nuestra naturaleza, y a la población a tomar conciencia de nuestra cultura ambiental.

## **FORMULACIÓN DEL PROBLEMA**

Por las razones, descritas líneas arriban, a la actualidad no se conoce trabajos de investigación referidas a la práctica del ecoturismo en el distrito de padre abad, por lo que es necesario conocer las ventajas que representan para la población anfitriona, en tal sentido la presente investigación pretende descubrir y proponer circuitos de ecoturismo conducentes a diversificar el producto turístico del distrito de Padre Abad-Ucayali.

### **1.2.1. Problema General**

**Pg.** ¿Cómo el ecoturismo influye en el desarrollo turístico de la región Ucayali; caso: distrito de Padre Abad-2018?

### **1.2.2 Problemas Específicos**

**Pe1.** ¿Cuáles son los recursos naturales que cuenta el distrito para la práctica del ecoturismo y de qué manera influye en el desarrollo turístico de la región Ucayali; caso: distrito de Padre Abad-2018?

**Pe2.** ¿Cuáles son los recursos potenciales de jerarquía y de qué manera influye en el desarrollo turístico de la región Ucayali; caso: distrito de Padre Abad-2018?

**Pe3.** ¿Cuáles son los circuitos turísticos propuestos y de qué manera influye en el desarrollo turístico de la región Ucayali; caso: distrito de Padre Abad-2018?

## **OBJETIVOS DE LA INVESTIGACIÓN**

### **1.3.1 Objetivo General**

**OG.** Describir el ecoturismo y su influencia en el desarrollo turístico de la región Ucayali; caso: distrito de Padre Abad-2018.

### **1.3.2 Objetivos Específicos**

**OE1.** Diagnosticar los recursos naturales que cuenta el distrito para la práctica del ecoturismo y de qué manera esto influye en el desarrollo turístico de la región Ucayali; caso: distrito de Padre Abad-2018.

**OE2.** Determinar los recursos potenciales de jerarquía y de qué manera esto influye en el desarrollo turístico de la región Ucayali; caso: distrito de Padre Abad-2018.

**OE3.** Proponer circuitos turísticos y de qué manera esto influye en el desarrollo turístico de la región Ucayali; caso: distrito de Padre Abad-2018.

## **FORMULACIÓN DE LA HIPÓTESIS**

### **1.4.1 Hipótesis General**

**HP.** Se establece el ecoturismo como una influencia positiva en el desarrollo turístico, ya que cuenta con recursos naturales capaces de ser incluidos en la práctica del ecoturismo, y de esta manera contribuir a la diversificación del producto turístico de la región Ucayali; caso: distrito de Padre Abad-2018.

### **1.4.2 Hipótesis Específicas**

**HE1.** Se determina los recursos naturales que conforma el ecoturismo y su influencia positiva en el desarrollo turístico de la región Ucayali; caso: distrito de Padre Abad-2018.



**HE2.** Se analiza los recursos turísticos culturales y naturales potenciales a nivel de atractivos cuya jerarquía escala 2,3 y 4, que posibilita su inclusión en el producto turístico y su influencia positiva en la región Ucayali; caso: distrito de Padre Abad-2018.

**HE3.** Se propone circuitos turísticos creativos al ecoturismo, que permitirá influir positivamente en el desarrollo turístico de la región Ucayali; caso: distrito de Padre Abad-2018.

## **SISTEMA DE VARIABLES**

### **1.5.1 Variable independiente**

El Ecoturismo

### **1.5.2 Variable Dependiente**

Desarrollo Turístico

### **1.5.3 Operacionalizacion de las variables**

Tabla 1

#### *OPERACIONALIZACION DE VARIABLES*

<b>VARIABLES</b>	<b>DIMENSIONES</b>	<b>INDICADORES</b>
		Flora
<b>VARIABLE</b>	Recursos Naturales	Fauna
<b>INDEPENDIENTE:</b>	Recursos Potenciales	Especies en Extinción
<b>ECOTURISMO</b>	Tipos de Circuitos	Naturales
	Turísticos	Culturales
<b>VARIABLE DEPENDIENTE:</b>		Accesibilidad
<b>DESARROLLO TURISTICO</b>	Producto Turístico	Facilidades Turísticas

---

	Demanda Turística
Actividad Turística	Oferta Turística
	Deportes de Aventura
Practica del Ecoturismo	Visitas a las Comunidades

---

## **JUSTIFICACIÓN E IMPORTANCIA DE LA INVESTIGACIÓN**

### **1.6.1 Justificación**

El presente trabajo pretende contribuir al desarrollo de la provincia del padre Abad mediante la creación de políticas de desarrollo para el ecoturismo, asimismo a la inclusión de las comunidades nativas de la selva en esta actividad, también que partir de esta investigación se planteen otras en el futuro.

### **1.6.2 Importancia**

El Ecoturismo como alternativa es muy importante porque permitirá la protección de los recursos naturales y culturales. Esta investigación demostrara la gran riqueza que tiene el distrito de Padre Abad, poniéndole en el ojo del turista nacional y extranjero como un potencial turístico. Mostrándole a las entidades públicas, que realmente vale apostar por la gestión e inversión en los lugares turísticos. De tal manera que el distrito de Padre Abad se posicione como un lugar conservacionista, natural, y que la población esté integrada en las actividades ecoturísticas y medio ambientales, para un desarrollo sostenible y sustentable para la población.

## **VIABILIDAD**

Esta investigación fue viable por la accesibilidad de la zona para el estudio, disponibilidad de información. La ejecución del proyecto fue viable hasta la culminación, puesto que los datos que se requirieron fueron accesibles y factibles de obtener. La disponibilidad de la población en la recopilación de información.

## **LIMITACIONES**

No hubo limitación u complicación para desarrollar este proyecto de tesis.

## CAPITULO II

### MARCO TEÓRICO

#### 2.1 ANTECEDENTES DE LA INVESTIGACIÓN

Para el presente trabajo de investigación se revisó libros, revistas, manuales y estudios encontrados en las bibliotecas de la UNHEVAL y la municipalidad de Aguaytia-Padre Abad, relacionados con el tema de investigación.

#### **ANTECEDENTES INTERNACIONALES:**

**Coronado Martínez, Y. El ecoturismo como opción para el desarrollo local sustentable en el Pueblo Mágico de Tlalpujahua, Michoacán 2016.**

Nos menciona que una de las condiciones para avanzar por la vía del desarrollo sustentable es el empoderamiento de la población local sin lo cual, se presentan los efectos negativos del turismo antes mencionados, es por esto que dentro del turismo alternativo destaca el ecoturismo, especialmente el comunitario, por sus potenciales beneficios para comunidades históricamente marginadas, tanto en el ámbito económico como el cultural y ambiental. En este estudio de caso del municipio de Tlalpujahua, sobresale el hecho que en diez años todas las inversiones solicitadas por el municipio fueron utilizadas para el mejoramiento de la imagen urbana, y solo por iniciativa del gobierno federal en 2014, se creó un portafolio de proyectos turísticos con la intención de elevar la competitividad del sector.

Según Martínez, 2016. Destaca a la comunidad como principal motor para desarrollar el ecoturismo, pero una vez más damos hincapié a la participación de las entidades públicas, siendo una entidad que maneja proyectos turísticos que requieren de inversión en grandes escalas. También nos da a conocer la importancia de llevar a cabo los

proyectos de inclusión social, puesto que esto ayuda a combatir el racismo, de tal manera que podamos convivir en armonía con todas las personas.

**Melo Jacobo, A. El Ecoturismo como Impulsor del Desarrollo Sustentable-  
Universidad Autónoma de México, México 2013.**

Según el autor en su tesis menciona que las bases pro-sociales y pro ambientales deberá seguirse dentro de cada uno de los sectores y, en la particularidad de este trabajo, en la industria turística, sobre todo por la dependencia directa que esta tiene con otras múltiples industrias. Por lo anterior, el turismo deberá cuidar no solo del medio ambiente como factor primordial de su accionar, sino de las culturas y de la calidad de vida de las sociedades, por medio de nuevas variantes y modalidades mucho más apegadas y desarrolladas bajo parámetros de sustentabilidad. Así mismo habrá que reconocer que el equilibrio de sectores independientes que buscan el desarrollo sustentable y, en la particularidad de este trabajo, el ecoturismo tiene como fin último el beneficio de lo social, es decir, el mejoramiento de la calidad de vida del ser humano, por lo que nos podríamos atrever a decir que la teoría de este desarrollo tendrá siempre un trasfondo antropocentrista. Sin embargo, este, a su vez, entiende que dicha visión obliga al respeto de los demás sectores para su éxito, y que el ecoturismo es solo una pieza de dicha transformación.

Según Jacobo, 2013. Se entiende que el turismo es un sector, un sistema y una actividad, pero quisiera recalcar que ahora en la actualidad el turismo ya no se entiende como industria. Se entiende que el autor lo defina así, ya que justamente este concepto salió en la era de la industrialización, todavía no tenían bien claro lo que realmente involucraba el producto turístico.

**Prada Ramírez, L. M. (2009). El ecoturismo en el mundo contemporáneo: una propuesta para Colombia (Master's thesis, Facultad de Ciencias Políticas y Relaciones Internacionales).**

El turismo es uno de los sectores impulsores de la economía mundial y en algunos países representa una buena proporción del PIB. Para Estados desarrollados representa además una considerable fuente de empleo y en los Estados en desarrollo muchas veces la principal fuente de crecimiento y comercio. El turismo es un gran estimulante de la economía dado su efecto multiplicador dominado por pequeñas y medianas empresas, mediante la creación de empleos, el crecimiento sostenible, la inclusión social y la creación de infraestructura.

Según Prada, 2009. Nos hace ver que el turismo trae consigo muchos beneficios para todos. Todos ganamos, el turismo es inclusivo. La población y el medio ambiente tiene que estar a la cabeza del desarrollo que se está dando actualmente. La población porque juntos se logra mejores resultados, siendo el medio ambiente nuestro motivo de lucha para un mejor futuro.

**Durandean, S., & Alejandro, M. (2006). PROPUESTA PARA MEJORAR EL APROVECHAMIENTO ECOTURISTICO DE LA EMPRESA LABERINTO TROPICAL PARQUE ECOLÓGICO (Doctoral dissertation).**

Según el autor se establece los criterios para el mejoramiento del aprovechamiento ecoturístico de la empresa, tomando en cuenta toda la información de campo obtenida durante la investigación. Según lo mencionado el Laberinto Tropical presenta una amplia biodiversidad en lo referente a fauna y flora, la cual se ha ido desarrollando con el pasar de los años, contando así, con un potencial invaluable dentro de la actividad turística de

estado. El turista que visita el Laberinto Tropical Parque Ecológico queda complacido con lo observado durante el recorrido, así como con las actividades tanto naturales como culturales que allí se realizan. Los visitantes del parque tanto nacionales como internacionales consideraron que el precio es normal, la mayoría obtuvo información del atractivo en agencias de viajes y de amigos y familiares, en cuanto a la percepción del lugar es de agradable, los Turistas son motivados por el reencuentro con lo natural, la calidad del servicio la observan como excelente y en cuanto a las actividades que se desarrollan las consideran acordes con el lugar. El 100% de los visitantes recomiendan y volverían a visitar el parque, lo cual es un signo positivo dentro del desarrollo del parque dentro de la actividad turística. Existe la necesidad de crear nuevas actividades y/o áreas de recreación, que sigan manteniendo altos niveles ecológicos y conservacionistas.

Según Durandean, 2006. Nos menciona que la flora y fauna es un ente principal para desarrollar actividades netamente ecoturísticas en un lugar específico. Las experiencias que brinda el Laberinto Tropical Parque Ecológico nos hace tener mayor conciencia sobre la naturaleza, puesto que convivimos y vemos a la flora y fauna en su habitat. Esto me recuerda la experiencia que tuve en los renacales y humedales, que, viendo a una osa perezosa con su cría en medio del bosque, ayudo a muchas niñas a ser más consientes con los animales y las plantas.

#### **ANTECEDENTES NACIONALES:**

**Córdova Porras, K. J., Crisóstomo Ramos, M., Salazar Villalba, D. E., & Zárate Mujica, J. L. H. (2017). El turismo rural comunitario y el ecoturismo como alternativas para el desarrollo local de Tupe.**

El autor llegó a la conclusión de que dentro del Ecoturismo se pueden desarrollar diversas actividades como: Senderismo Interpretativo, Observación de Ecosistemas, Observación de Fósiles, Observación Geológica y Talleres de Educación Ambiental, que basadas en los recursos naturales y culturales existentes en Tupe, pueden contribuir a su desarrollo local sostenible. Esto de acuerdo a las opiniones de diferentes especialistas, se debe llevar a cabo con un trabajo de concientización, capacitación y seguimiento de todo lo que conlleva la práctica del ecoturismo, sus principios y compromisos. Es de esa manera que la participación de la comunidad cumple un papel importante en su puesta en práctica y a su vez les otorga beneficios socioeconómicos. También es posible desarrollar actividades dentro de la modalidad del turismo de aventura, como el ciclismo de montaña, la escalada en roca, camping y pesca.

Según Porras, 2017. Nos da a conocer las actividades que se podrían desarrollar dentro del ecoturismo, pero teniendo en cuenta la participación de la comunidad. De tal manera que progresan en el desarrollo sostenible de la población, mediante charlas, capacitaciones con diferentes especialistas se puede lograr la sensibilización a la población en cuanto al cuidado del medio ambiente, siendo esto la base para su mejora económica en la sociedad.

**Zevallos, V. (2011). Evaluación del potencial ecoturístico de seis comunidades nativas del Valle del Pichis (No. E20 V1-T). Universidad Nacional Agraria La Molina, Lima (Perú). Facultad de Ciencias Forestales.**

El autor determinó el potencial ecoturístico de seis comunidades nativas del Valle del Pichis, ubicadas en el distrito de Puerto Bermúdez, provincia de Oxapampa, departamento de Pasco. El potencial ecoturístico se determinó en base a la metodología



establecida por el MINCETUR en el “Manual para la formulación del inventario de recursos turísticos a nivel nacional”. Se logró identificar 17 recursos ecoturísticos en cinco comunidades, producto de la evaluación de los recursos dio como resultado 10 recursos de jerarquía I y 7 recursos de jerarquía. Asimismo, se pudo apreciar que existe muy poca actividad turística en el valle, esto se debe principalmente a la falta de infraestructura vial, la inseguridad en la carretera y la falta de servicios básicos. Se puede concluir que existe potencial ecoturístico en las comunidades nativas evaluadas, sin embargo, actualmente las condiciones para realizar este tipo de actividades no son las adecuadas.

Zeballos,2010. Según el autor nos da a conocer el potencial ecoturístico que tiene el distrito de Puerto Bermúdez, destacando los recursos ecoturísticos de jerarquía, pero por otro lado solo quedarían en recursos potenciales, puesto que hay varias deficiencias, y es lo que actualmente se ve en muchos lugares, y es la falta de gestión de parte de las entidades públicas, la inversión en estos lugares potenciales es primordial para el desarrollo de las actividades.

**Rivera Zanca, S. (2018). Diseño de una ruta alimentaria para fortalecer el turismo interno en Pucallpa, 2017.**

Los principales cultivos nativos que permitirán a Pucallpa desarrollar la ruta alimentaria son la cecina con tacacho, el plátano, el aguaje, el camu camu, la sachapapa, el sachaculantro, el pandisho y el dale dale. Los principales agricultores de la zona se beneficiarán y a su vez repotenciarán el turismo con respecto a la ruta.

- Las principales zonas de producción que ayudarán a desarrollar la ruta alimentaria son Campo verde, Neshuya, San Alejandro, Yarinacocha y Aguaytía.
- El turismo gastronómico hoy en día en Pucallpa es variado y se ofrecen platillos como Tacacho con cecina, Paiche, Juanes y Patarashca, realizados con insumos propios de la zona.
- La ciudad de Pucallpa no está preparada para satisfacer la demanda del turista interno. Por ello es necesaria la creación de la ruta la cual ayudará al crecimiento sostenido de la zona.

Ponce, 2018, el autor menciona que la ruta alimentaria es una opción que beneficia a muchos centros poblados, el turismo gastronómico es parte fundamental de nuestra cultura, así como sus tradiciones. Toque este proyecto, puesto que también incluyen al distrito de Padre Abad, mi proyecto no tiene que estar ajeno a este tema, mostrando en mi encuesta un porcentaje bastante bajo el tema gastronómico. Si alguien tiene la oportunidad de revisar este proyecto le recomendaría tratar estos temas con mayor profundidad.

**Alvarez Candela, M. E., Ballero Cancino, A. J., Conislla Marmolejo, M. Á. M., & Meza Conde, K. L. (2017). Planeamiento estratégico para la Provincia de Ucayali al 2030.**

En los últimos años, el país se muestra cada vez más atractivo a nivel mundial, sobre todo en los ámbitos económico, comercial y turístico. De la misma manera, la región también ha mostrado señales de avances económicos y comerciales que permitirían elevar la calidad de vida y bienestar de su población. Así, la región ha destacado por su aumento del PBI en los últimos años, aumento en la cobertura de telecomunicaciones,

aumento en la inversión en tecnología, así como el crecimiento de la demanda turística a nivel país. Sin embargo, la provincia ha presentado dificultades para desarrollar y fortalecer los sectores de turismo y agricultura, ello principalmente por falta de una gestión pública eficiente para asignación de recursos dentro de la región, así como promoción a las actividades económicas claves por parte de las autoridades. Ante ello, resulta fundamental realizar un análisis comparativo para plantear estrategias y alcanzar estándares internacionales, en cuanto a la producción y transformación del cacao, así como el desarrollo del turismo en dicha zona.

Candela, 2017. El autor nos muestra una vez más las deficiencias que existe en nuestro país en cuanto a la gestión pública, pero que a su vez se está desarrollando lentamente con buenos frutos, pero en cuanto al reforzamiento de estos proyectos están siendo evaluados deficientemente. El país tiene que mirar más hacia afuera que adentro, me refiero que todos sus productos deben alcanzar el ojo y la satisfacción internacional.

**Rubio Figueredo, K. (2016). Los principios del Ecoturismo y su importancia en el desarrollo sostenible del parque nacional Tingo María, 2014-Ej.1.**

Según la información obtenida por parte del autor nos da a conocer que en el Parque Nacional de Tingo María hay escasa información a los visitantes sobre temas importantes para la conservación y manejo de recursos naturales y la cultura del área.

**Cruz Ledesma, S. (2006). Turismo, alternativa de desarrollo de los pueblos y regiones del Perú, Distrito de Callahuanca, Provincia de Huarochiri, Departamento de Lima.**

El tipo de turismo practicado hasta el momento en la zona es el convencional o tradicional, ya que las actividades más desarrolladas son aquellas que explotan los

patrones culturales de la comunidad local, como lo son sus fiestas costumbristas, gastronomía, festivales, etc. y que son a su vez las que no necesitan de una mayor inversión para su implementación. Además del turismo de tipo tradicional, también observamos, pero en menor porcentaje el de aventura como por ejemplo el ciclismo, que se da mayormente en meses de invierno y que a través de las competencias organizadas cada vez va teniendo mayor acogida.

Según Ledesma, 2006. Nos dice que el turismo tradicional tiene mayor acogida en el mercado, porque este ya se incorporó según las necesidades del turista, y el turismo no convencional es el que tiene menor acogida en el mercado puesto que se necesita de mayor inversión para realizar las actividades. Según mi opinión en el turismo no tradicional el hombre tiene que adecuarse a la naturaleza.

#### **ANTECEDENTES LOCALES:**

**Romero Navarro, B. (2014). Identificación de recursos ecoturísticos de la comunidad nativa Ashéninka Dulce Gloria, distrito de Yurúa, provincia de Atalaya, región Ucayali.**

En la Comunidad Nativa Dulce Gloria, se registró un total de 21 recursos ecoturísticos.

- Se clasificaron los recursos ecoturísticos en Cuerpos de agua (Lagos cocha), otros (Colpas), sitios Arqueológicos (Piedra Rupestre) y Comunidades Nativas de la etnia Ashéninka.
- Se registraron los recursos ecoturísticos de la Comunidad Nativa Dulce Gloria, teniendo un total de 14 cuerpos de agua o cochas, 4 Colpas, 1 piedra rupestre, 1 Comunidad nativa y 1 comunidad nativa anexa.

- Las manifestaciones culturales del pueblo Ashéninka y su cultura ancestral son una base importante para el desarrollo de la actividad ecoturística.

Navarro, 2014. Según el autor muestra a la comunidad nativa Dulce Gloria como un ejemplo completo de ecoturismo. Puesto que muestra naturaleza con un complemento arqueológico y tradicional. También nos da conocer que todavía no se pierde en su totalidad algunas etnias cercanas como los Asheninka, y lo que debemos de hacer es cultivar la identidad de este pueblo.

## **2.2 BASES TEÓRICAS**

### **Ecoturismo:**

#### *Definiciones*

Es aquella modalidad turística ambientalmente responsable consistente en viajar o visitar áreas naturales relativamente sin disturbar, con el fin de disfrutar, apreciar y estudiar los atractivos naturales (paisaje, flora y fauna silvestres) de dichas áreas, así como cualquier manifestación cultural (del presente y del pasado) que puedan encontrarse ahí, a través de un proceso que promueve la conservación, tiene bajo impacto ambiental y cultural y propicia un involucramiento activo y socioeconómico benéfico de las poblaciones locales" (CEBALLOS-LASCURÁIN, 1996) definición adoptada posteriormente por la Unión Internacional para la Conservación de la Naturaleza (UICN).

*Según la organización Mundial del Turismo (OMT), el ecoturismo es una de las formas más eficaces de financiar la conservación; "Todas las formas de turismo en las que la principal motivación del turista es la observación y la apreciación de la naturaleza y que*

contribuyen a la conservación del entorno natural y del patrimonio cultural con el menos impacto negativo posible” (citado por Celia Julieta Ruiz Chuquiyaury).

#### *Características del Ecoturismo:*

Promueve una ética medioambiental positiva y anima a un comportamiento adecuado de sus participantes.

- No degrada los recursos
- Se concentra en los valores intrínsecos de los recursos
- Está orientado hacia el medio ambiente en sí, y no hacia los seres humanos
- Debe beneficiar a la naturaleza, a su flora y fauna
- Proporciona un encuentro de primera mano con el medio ambiente
- Involucra a la comunidad local en la operación turística
- Su nivel de gratificación se mide en términos de apreciación, sensibilización y educación
- Lleva consigo una importante preparación y un conocimiento en profundidad tanto por parte de los guías como de los participantes.

#### *Recursos Naturales.*

Cualquier factor del ambiente natural que puede significar algún provecho al hombre tales como el agua, el suelo, los minerales, la vegetación, los montes, el relieve, los animales y toda forma de vida silvestre, inclusive su arreglo estético (paisaje). Son los elementos naturales de los ecosistemas, cuyas cualidades les permiten satisfacer, en forma directa o indirecta, necesidades humanas. Todos los componentes renovables - que tienen capacidad o posibilidad de perpetuarse o dependen de ciclos naturales, pudiendo citarse la flora y fauna, el agua, etc. - y no renovables- que su explotación lleva

irremediablemente a su agotamiento, como los minerales, petróleo - que pueden ser o son de utilidad al hombre. (MINCETUR, 2010)

Además de contribuir a la sostenibilidad ecológica a través de actividades de impacto mínimo, el ecoturismo tiene la obligación de contribuir activamente en la conservación. Existe una variedad de maneras en que esto se puede lograr. Por ejemplo, las contribuciones directas de las empresas de ecoturismo a la conservación pueden ser utilizadas para la participación o el apoyo a la investigación, la realización de actividades de gestión de recursos naturales y programas de interpretación que eduquen a los visitantes acerca de la gestión de áreas naturales y en general a todas las cuestiones ambientales. Otra manera de contribuir a la conservación puede ser dando un porcentaje de sus ingresos a la gestión de zonas naturales visitadas. Las prácticas ecológicamente sostenibles son críticas a nivel local, sin embargo, contribuir a la sostenibilidad ecológica incluye prácticas más amplias tales como minimizar el uso de los recursos no renovables como el agua y la energía y aumentar el uso de energías renovables. Minimizar el uso de productos químicos de residuos sólidos son también aspectos clave de la sostenibilidad ecológica (Queensland Government, 2003).

### *Turismo Sustentable*

El desarrollo sustentable y las prácticas de gestión son aplicables a todas las formas de turismo en todos los tipos de destino, incluidos el turismo de masa y los diversos segmentos del turismo de nichos. Los principios de sostenibilidad se refieren a los aspectos ambientales, económicos y socioculturales del desarrollo del turismo, debiéndose estimar un equilibrio adecuado entre estas tres dimensiones para garantizar la sustentabilidad. (CARRIO, 2011)

### *Medio Ambiente.*

El Medio Ambiente es todo aquello que nos rodea y que debemos cuidar para mantener limpia nuestra ciudad, colegio, hogar, etc., en fin, todo en donde podamos estar, por esto hemos realizado la siguiente investigación acerca del Medio Ambiente. Medio ambiente, conjunto de elementos abióticos (energía solar, suelo, agua y aire) y bióticos (organismos vivos) que integran la delgada capa de la Tierra llamada biosfera, sustento y hogar de los seres vivo. (TABLERO)

### *Flora.*

Se trata de todas las especies vegetales que se hallan en una determinada región o de la disciplina y los documentos que se encargan de su estudio. (PERÚ UNIMUNDO SAC, 2010)

*Hongwen, H. & Jingping, L. (2017)* El papel de la investigación y el descubrimiento basados en colecciones vivas ha sido prominente en la historia de la evolución y el avance de la ciencia botánica: tal investigación es el núcleo y el alma de los jardines botánicos. Actualmente, hay c. 162 jardines botánicos chinos, que albergan c. 20,000 especies en China. Como un ejemplo de iniciativas para utilizar la flora cultivada en el jardín para abordar la conservación de la diversidad vegetal y el descubrimiento de germoplasma para la agricultura sostenible y bioindustrias, el proyecto Ex situ Flora of China tiene como objetivo catalogar y documentar esta mega diversidad de plantas que son cultivados en los jardines botánicos chinos. El concepto de Flora ex situ de China es una nueva formulación completa de especies, basada en individuos y poblaciones cultivadas, para obtener mejores descripciones morfológicas, proporcionar aplicabilidad de usos múltiples y un servicio de datos fundamental que respaldará bioestrategias y



bioindustrias nacionales. Hace hincapié en la información integradora, recopilada con precisión de colecciones vivas en diferentes jardines botánicos chinos, sobre biología, fenología, requisitos de cultivo y usos de los recursos vegetales, que normalmente no están disponibles en floras tradicionales basadas en especímenes de herbario.

En la región amazónica hay abundantes recursos vegetales, por cuanto su territorio está cubierto de un denso bosque tropical, con árboles madereros, que alcanzan a tener unos 50 o 60 metros de alto y varios metros de diámetro, palmeras de las más diversas especies; lianas o plantas trepadoras que llenan los espacios existentes entre los árboles y arbustos diversos.

#### *Arboles madereros*

La caoba o aguano, que provee a la población la madera más fina de gran demanda en ebanistería. El cedro Tropical, muy bien cotizado en el mercado internacional. Otros árboles madereros son el tornillo, el ishpingo, la mohena, el ulcumano, la lupuna, etc. Que son la que más se comercializan en el país.

#### *Palmeras*

El aguaje, que crece en las zonas inundables de la Selva Baja, llamadas aguajales. Es importante por sus frutos que sirven como alimento popular, para preparar algunas bebidas refrescantes y helados. La chambira, palmera amazónica de la que se extrae sus fibras, que son resistentes y largos, utilizadas en la confección de cordeles para diferente uso.

La Chonta, palmera amazónica de la que se aprovecha el cogollo que esta entre el tallo y las hojas y se emplea en la preparación de deliciosas ensaladas, su tallo en la fabricación de fino parqué para pisos. La paja toquilla o bombonaje, palmera amazónica

de la que se extrae una fibra utilizada, previa preparación, en la confección de sombreros de paja.

#### *Otros Recursos Forestales*

En la Región Amazónica hay, además, numerosos árboles que proveen a la población diversos productos, como el caucho, el jébe, la castaña o nuez de Brasil; hermosas plantas ornamentales y flores, como las orquídeas, la victoria regia, etc.

#### *Fauna.*

La fauna sufre los trastornos del ecoturismo. A veces de forma intencionada, cuando se compran animales como souvenir, otras, de forma accidental, por ignorancia o imprudencia, como en ciertas playas donde los hoteleros han tenido que advertir a los turistas para que no coloquen las toallas y sombrillas en la arena, pues en su interior se esconden los huevos de la tortuga, que podrían romperse o quedarse privado de la luz solar. (PERÚ UNIMUNDO SAC, 2010)

*David, C. & Uma, N. (2017)*, nos da a conocer algunos reflejos con referencia a la fauna. Los impactos de las perturbaciones naturales y antropogénicas en la fauna del suelo rara vez se estudian y cuantifican. Según la perspectiva del autor los disturbios ambientales parecen estar aumentando en frecuencia e impacto, sin embargo, tenemos poca comprensión de los impactos subterráneos de estos eventos. La fauna del suelo, aunque se reconoce ampliamente que es un importante impulsor de la función biogeoquímica, la estructura y sostenibilidad del suelo, y las interacciones tróficas, no se estudian en profundidad en comparación con otros organismos subterráneos como las arqueas, las bacterias y los hongos. En esta revisión, resumimos el estado actual del conocimiento de la fauna del suelo en lo que se relaciona y está influenciado por diversas

perturbaciones. No abordamos los impactos de los incendios forestales, la silvicultura, las prácticas agrícolas, la minería o la contaminación causada por el hombre, ya que todos estos temas han sido cubiertos en otras obras.

En la Región Amazónica tenemos una gran variedad de recursos animales, que proveen al hombre carne y pieles. Entre los principales recursos animales, cuya explotación está debidamente reglamentada, destacan los mamíferos, los reptiles, los peces y las aves.

### *Mamíferos Amazónicos*

Entre los mamíferos amazónicos que proveen al hombre carne y pieles figuran las siguientes especies: La sachavaca. (Vaca de la Selva), llamada también tapir o danta, es un mamífero de apreciable tamaño, cuyo peso normal cuando alcanza la adultez es de unos 200 Kg. Su piel es gruesa y está cubierta de pelo corto y grueso, de color oscuro. Su cabeza es grande y termina en una especie de trompa, que estira y encoge. Vive en los aguajales o zonas inundables de la Selva Baja, en donde se enloda el cuerpo en los charcos, para protegerse de la picadura de los insectos. Se alimenta de las semillas de las palmeras. Nada y bucea, cruzando con facilidad los caudalosos ríos.

El sajino. "Se le conoce también con el nombre de pécarí. Es una especie de cerdo silvestre, que vive en los pantanos, formando grupos numerosos. Se alimenta de las semillas de los árboles. Tiene sobre el cuello una franja blanquecina. Su carne es muy apreciada. Su piel es bien cotizada.

La huangana. Es un mamífero que se parece por su forma al sajino. Vive en las zonas inundables, en grupos numerosos. Se defienden con fiereza cuando son atacados. Lleva en el lomo una glándula que segrega una sustancia fétida para defenderse y que

contamina el ambiente. Se le caza por su carne y su piel, que tienen gran demanda en los mercados.

El venado. Es un mamífero de color rojizo, salpicado con pequeñas manchas blancas. Se parece al chivo. Tiene apariencia esbelta y es veloz ante el peligro. Su carne es suave y agradable. Su caza está limitada, pues se teme por su extinción.

El ronsoco. Es el roedor más grande del Mundo. Vive en las orillas de los ríos, formando grupos. A menudo incursiona en los campos de cultivo, causando graves daños al agricultor.

Hay otros roedores también importantes por su carne, como el añuje, el picuro o majaz; felinos como el otorongo o jaguar americano y el tigrillo, perseguidos por su piel; monos ornamentales como el leoricito, el frailecito, etc. y aquellos que son objeto de caza, como el maquisapa.

### *Los Reptiles*

Entre los reptiles que son objeto de caza por la calidad de su piel destacan: el caimán, yacaré o lagarto negro, que alcanzan de adulto hasta tres metros; el yacumama o boa de agua, de descomunal tamaño, perseguida por su piel; la anaconda o boa de tierra, que alcanza de 12 a 15 m; una gran variedad de tortugas fluviales y terrestres, como la charapa, el mótelo, la taricaya, etc.

### *Los Peces.*

Los peces de los ríos y cochas son los recursos más significativos para el poblador amazónico, pues proveen carne para la alimentación diaria. Destacan entre las principales especies las siguientes: El paiche, es el pez más importante de la Región

Amazónica. Llega a tener hasta cuatro metros de longitud y unos 200 Kg. de peso. Vive en las cochas. Se le caza con arpón. Su carne tiene una gran demanda en la población.

#### *Las Aves.*

Completan la variedad de recursos animales, las aves, algunas de las cuales son utilizadas en la alimentación popular, como el paujil, el pavo de monte, el chauna, etc.; y numerosas aves ornamentales como los papagayos, loros, pericos, tucán, gallito de las rocas, etc.

#### *Recursos Potenciales.*

#### *Especies en Extinción.*

Richard, M. & Gregory, K. (2009), según el autor define una especie en peligro de extinción basándose únicamente en las características demográficas; es decir, la abundancia de la especie es tan baja o la abundancia disminuye tan precipitadamente o el rango de especies se ha retraído tanto que la especie está en peligro de extinguirse. Un enfoque alternativo es considerar especies en peligro debido a amenazas que podrían llevar a su extinción. En última instancia, lo que hace que una especie esté en peligro es algún cambio marcado en la especie misma o en su ecosistema (por ejemplo, mayor explotación, pérdida de hábitats, etc.). Muchas, si no la mayoría, de las especies de mamíferos marinos consideradas en riesgo de extinción alcanzaron esta situación debido a la actividad humana (es decir, la recolección). Solo en los últimos años, los humanos han afectado el hábitat de los mamíferos marinos para poner a las especies en riesgo. Estas especies de mamíferos marinos de hábitat más recientes están en peligro de extinción, incluso aquellas que anteriormente no estaban en riesgo debido a la recolección. Varios aspectos de la demografía de mamíferos marinos también

contribuyen a su vulnerabilidad a la extinción. A comienzos del siglo XX, muchas poblaciones de mamíferos marinos habían alcanzado niveles peligrosamente bajos.

Sam, S. & Noga, S. (2017), Aspectos que relaciona el autor: Solo el 56% de los vertebrados terrestres amenazados del Perú tienen  $\geq 10\%$  de sus distribuciones dentro de las áreas protegidas. Las áreas protegidas privadas y comunales ascienden al 7.6% de la cobertura de áreas protegidas en Perú. 114 Los vertebrados terrestres amenazados solo están protegidos en las AP estatales y 29 solo en áreas protegidas privadas / comunales.

### **535 ANIMALES SILVESTRES ESTÁN EN PELIGRO DE EXTINCIÓN**

En el marco de la Semana Regional Ambiental, la Gerencia de Recursos Naturales y Gestión del Medio Ambiente, desarrolló el fórum ambiental “Diagnóstico Situacional de la Fauna Silvestre en la Amazonia Peruana”, en el cual participaron más 300 personas entre estudiantes, biólogos, especialistas ambientales y pobladores. Por más de cuatro horas, fueron orientados en relación a la base legal y sanciones en el marco del código penal, categorizaciones, autorizaciones y cuotas de caza de fauna silvestre, tendencia en tráfico de animales, enfermedades infecciosas en el comercio de fauna, comercio ilegal, la conservación comunitaria como solución, aprovechamiento sustentable de fauna silvestre en el contexto amazónico. Edgar Inga Pérez, subgerente regional (e) de Medio Ambiente, hizo mención que el consumo y tráfico de animales silvestres está impactando de forma negativa el medio ambiente y que se ha convertido en una de las grandes preocupaciones en Ucayali y el mundo. De acuerdo a las estadísticas este delito, es la tercera actividad ilegal a nivel mundial. “El Gobierno Regional de Ucayali trabaja de la mano con las comunidades indígenas y miembros de las Organizaciones No

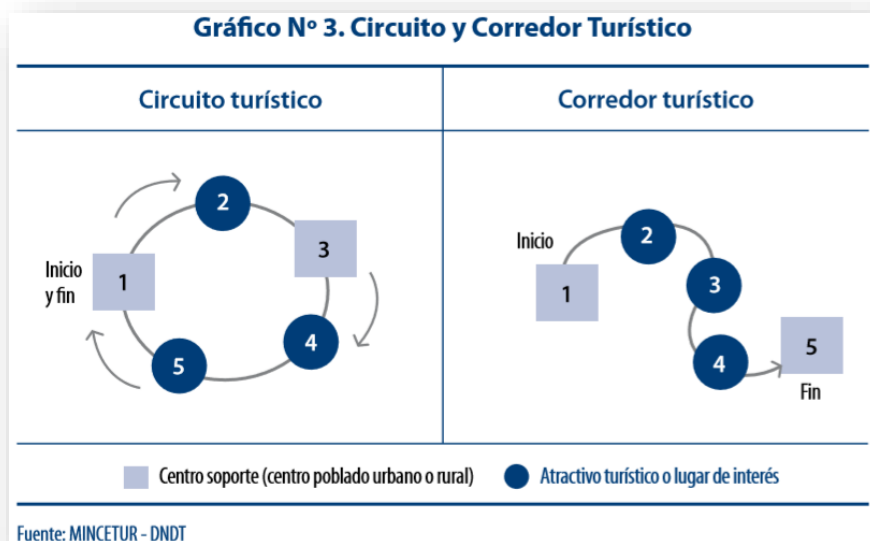
Gubernamentales, de acuerdo al diagnóstico situacional para la toma de medidas preventivas (sensibilización a la población, articulación con instituciones públicas), de vigilancia y control para erradicar esta situación que afecta los recursos naturales y al medio ambiente". El D.S. N° 004-2014-MINAGRI, actualiza la lista de clasificación sectorial de las especies amenazadas de fauna silvestre establecidas en las categorías de: Peligro crítico (64); en peligro (121); y vulnerables (202) así como dos especies extintas. Asimismo, se hace mención de la prohibición de la caza, captura, tenencia, comercio, transporte o exportación con fines comerciales de todos los especímenes. De acuerdo al Ministerio de Agricultura, en el país existen 535 especies de animales en peligro de desaparecer, entre ellos se encuentran el maquisapa, el mono choro, el lobo del río, la charapa, paujil, taricaya, tucán, puma, bufeo colorado, guacamayo, manatí, añuje, sachavaca, tigrillo, venado y más. El Tráfico ilegal de especies de flora y fauna silvestre protegida se castiga hasta con 5 años de cárcel. El contar en casa con un animal silvestre como monos y loros también se convierte en delito que es penado. El 26% de traficantes convierten a diversas especies amazónicas en mascotas. Se hizo mención además que en Pucallpa 216 especímenes fueron decomisados en dos semanas de operativos inopinados en centros turísticos y restaurantes. Como ponentes participaron representantes de la Fiscalía Especializada en Materia Ambiental, Neotropical Primate Conservation, Salud DE Vida Silvestre del programa de Wildlife Conservation Society, Universidad Nacional de Ucayali, GOREU, Dirección Ejecutiva de Flora y Fauna Silvestre. Continuando con la programación por la Semana Regional Ambiental el jueves 5 de junio, se desarrollará acciones de limpieza de quebradas y de la laguna Yarinacocha

y un pasacalle de sensibilización llamando a no traficar con los animales silvestres en la región Ucayali". (GOBIERNO REGIONAL DE UCAYALI, 2014)

### *Tipos de Circuitos Turísticos.*

#### *Circuito turístico*

Es el conjunto de vías y visitas que se enlazan entre sí, constituyendo un itinerario cerrado, es decir, que empieza y termina en el mismo lugar.



Es la ruta organizada por una empresa turística especializada. Esta, además de tener perfectamente definido el itinerario que ofrece, incluye en sus costos el alojamiento y la alimentación durante el recorrido, lo que permite al visitante la compra anticipada del conjunto de los servicios. (MINCETUR, 2011)

#### *Circuito Padre Abad*

Recorrido realizado en un full Day o en dos días. Se inicia el recorrido partiendo desde la ciudad de Pucallpa hacia Aguaytía (provincia de Padre Abad), allí se visita el centro



de la ciudad: Puente de Aguaytía-Plaza de Armas-Malecón de Aguaytía-Boquerón de Padre Abad-cataratas: Ducha del Diablo y Velo de la Novia.

Las empresas que ofrecen estos recorridos requieren de por lo menos 02 pasajeros para poder ejecutarlos. Usualmente incluyen traslados, guías, entradas a los recursos y dependiendo de la duración del viaje, consideran el alojamiento y la alimentación. Existen otros programas que se realizan a diversos puntos de la región y se ofertan solo en algunas temporadas (Carnavales, San Juan, entre otros, o que se elaboran a petición del pasajero, como por ejemplo hacia Masisea, y Santa Teresa de Sinuya. Algunos programas incluyen sesiones de místicas (Ayahuasca), visitas a aserraderos, plantaciones forestales, entre otros. Cabe resaltar que muy pocos ofertan Atalaya y Purús. Actualmente se viene gestando la construcción de un circuito denominado la “Ruta del Camu Camu”, el cual ha sido promocionado por la DIRCETUR Ucayali y viene teniendo acogida por los empresarios turísticos. La ruta incluye la visita del Lago Yarinacocha, la Comunidad Nativa de 11 de agosto, Plantaciones de Camu Camu en San Juan el albergue Sachamama y la visita a una planta de procesamiento que permite la compra de productos derivados de esta fruta. (PERTUR, 2014)

#### *Turismo de la Naturaleza.*

Usa como recurso o atractivo el patrimonio natural como fauna, flora, paisajes, etcétera. Puede ser subdividido en turismo ecológico y ecoturismo. El primero utiliza el patrimonio natural con fines de educación ambiental. El ecoturismo se caracteriza por ser planificado y promover la interacción entre naturaleza y comunidad, con vistas a una utilización sostenible del patrimonio natural y cultural de las poblaciones receptoras (Ferreira de Faira 2005).

Tabla 2: Producto (Naturaleza)

<b>PRODUCTO (NATURALEZA)</b>			
<b>Producto Turístico Priorizado por Destino</b>	<b>Mercado Estratégico</b>	<b>Perfil del Turista Nacional</b>	<b>Posicionamiento</b>
Puente Aguaytía. Malecón Villa Aguaytía. Catarata Loroyacu. Catarata Ducha del Diablo. Caída de agua Velo de la Novia. Catarata Santa Rosa. Catarata Ducha del Diablo. Caída de agua Velo de la Novia. Catarata Guacamayo 1. Catarata Guacamayo 2. Caída de agua Vagina de Eva. Lago Yarinacocha.	Mercado Nacional: Lima. Mercado interno: Huánuco y Junín.	El 2012, el 32% de los vacacionistas visitó la Región Centro. El 59% de la población total de Lima es de origen provinciano. 26% de los residentes del Cono Oeste viajan en fiestas patrias.  20% de los residentes del Cono Norte viajan en temporada de verano.  Los jóvenes entre 18 y 24 años viajan con más frecuencia en Semana Santa.	Experiencias con cataratas en la selva amazónica.

Tabla 3: Circuito-Tour Cataratas

**CIRCUITO-TOUR CATARATAS**


Puente Aguaytía	Tipo:	Natural.
Malecón Villa Aguaytía	Recorrido:	Peatonal, automóvil particular.
Catarata Loroyacu Catarata Ducha del Diablo Caída de agua Velo de la Novia	Actividades:	Caminatas, observación de flora, fauna y paisajes, natación, toma de fotografías y filmaciones.
Catarata Santa Rosa 	Descripción:	Circuito que recorre las principales cataratas de la provincia de Padre Abad. Se parte desde Pucallpa hacia Aguaytía, capital de Padre Abad (tres horas de recorrido, aproximadamente). Se continúa por la carretera Federico Basadre; a la altura del Km 183 se encuentran las cataratas de Loroyacu, Ducha del Diablo y Velo de la Novia, cercanas al centro poblado El Boquerón. Continuando por la misma carretera, hasta el centro poblado Santa Rosa, se encuentra el ingreso para acceder a la catarata Santa Rosa.  Descripción
	Recomendaciones:	Ropa ligera, zapatillas, ropa de baño, lentes de sol, gorros, bloqueador, agua embotellada, cámara fotográfica, bastón.

Tabla 4: Circuito-Tour Alternativo De Cataratas.

**CIRCUITO-TOUR ALTERNATIVO DE CATARATAS**



Catarata Ducha del Diablo	Tipo:	Natural.
Caída de agua Velo de la Novia	Recorrido:	Peatonal, automóvil particular.
Catarata Guacamayo 1 Catarata Guacamayo 2 Caída de agua Vagina de Eva	Actividades:	Caminatas, observación de flora, fauna y paisajes, natación, toma de fotografías y filmaciones.
	Descripción:	Circuito alternativo del Tour de cataratas, donde se hace el recorrido por las cataratas Ducha del Diablo y Velo de la Novia; se hace el desvío para ingresar a la catarata de Guacamayos. Se realiza una caminata de mediano impacto.
	Recomendaciones:	Ropa ligera, zapatillas, ropa de baño, lentes de sol, gorros, bloqueador, agua embotellada, cámara fotográfica, bastón.

Tabla 5: Circuito-Tour Alternativo de Cataratas.

**CIRCUITO-TOUR ALTERNATIVO DE CATARATAS**

Catarata Ducha del Diablo	Tipo:	Natural.
Caída de agua Velo de la Novia	Recorrido:	Peatonal, automóvil particular.
Cuerpo de agua Yacusi de Aquiles	Actividades:	Caminatas, observación de flora, fauna y paisajes, natación, toma de fotografías y filmaciones.
Cuerpo de agua Toboganes		
Encanto de la Novia		
Cascada el Encanto de la Novia		
Cuerpo de agua Guacamayo 3	Descripción:	Circuito alternativo del Tour de Cataratas, donde se hace el recorrido por las cataratas Ducha de la Diablo, Velo de la Novia y se hace el desvío para dirigirnos a una diversidad de cuerpos de agua, que tienen formas rocosas muy peculiares formadas por la fuerza de la corriente de agua.
Cuerpo de agua Guacamayo 4		
Cuerpo de Agua Muralla del Amor.		
Cuerpo de agua Garganta del Río		
		
	Recomendaciones:	Ropa ligera, zapatillas, ropa de baño, lentes de sol, gorros, bloqueador, agua embotellada, cámara fotográfica, bastón.

Fuente: (PERTUR, 2014)

### *Turismo Cultural.*

Es aquella forma de turismo que tiene por objeto, entre otros fines, el conocimiento de los monumentos y sitios históricos-artísticos, y de las manifestaciones inmateriales como conocimientos tradicionales, estilos de vida, tradiciones, etcétera. Los que lo practican buscan informarse lo mejor posible sobre su destino y, una vez en él, lo observan y fotografían mientras participan de sus comidas, de sus fiestas populares y de otras actividades de esta índole. El turismo que se practica en el Perú es principalmente cultural, dado que es la cuna de altas civilizaciones y muchas de sus tradiciones presentan características que contrastan con las del primer mundo (Norma Fuller 2009).

*Tabla 6: Producto (Culturas Vivas)*

<b>PRODUCTO (Culturas Vivas)</b>			
<b>Producto Turístico Priorizado por Destino</b>	<b>Mercado Estratégico</b>	<b>Perfil del Turista Nacional</b>	<b>Posicionamiento</b>
Comunidad Nativa de San Francisco. Plazuela La Charapita. Comunidad Nativa Santa Clara. Caserío 11 de agosto. Comunidad de Yamino.	Mercado Nacional: Lima. Mercado interno: Huánuco y Junín.	El 27% de los limeños tiene previsto viajar al interior del país durante el 2014. Más del 60% de los limeños elige un destino turístico, teniendo en cuenta el costo del viaje (alojamiento, pasajes y alimentación), por lo que quedan en un segundo plano las atracciones turísticas.	Experiencias con culturas vivas amazónicas.

Tabla 7: Circuito-Tour Yamino

**CIRCUITO-TOUR YAMINO**


Puente Aguaytía	Tipo:	Natural-cultural
Malecón Villa Aguaytía	Recorrido:	Peatonal, automóvil particular.
Catarata Loroyacu Catarata Ducha del Diablo Caída de agua Velo de la Novia	Actividades:	Caminatas, observación de flora, fauna, paisajes y comunidad nativa, natación, toma de fotografías y filmaciones.
Catarata Alto Shambillo Río Cetico Puente y comunidad de Yamino 	Descripción:	Circuito que combina actividades de turismo de naturaleza, aventura y cultural. Se inicia el recorrido en la ciudad de Aguaytía (a tres horas de Pucallpa). Se continúa por la carretera Federico Basadre para visitar las cataratas de Loroyacu, Ducha del Diablo, Velo de la Novia y Alto Shambillo; para luego llegar a la comunidad de Yamino, reconocida por su artesanía.  Recomendaciones
	Recomendaciones:	Ropa ligera, zapatillas, ropa de baño, lentes de sol, gorros, bloqueador, agua embotellada, cámara fotográfica, bastón.

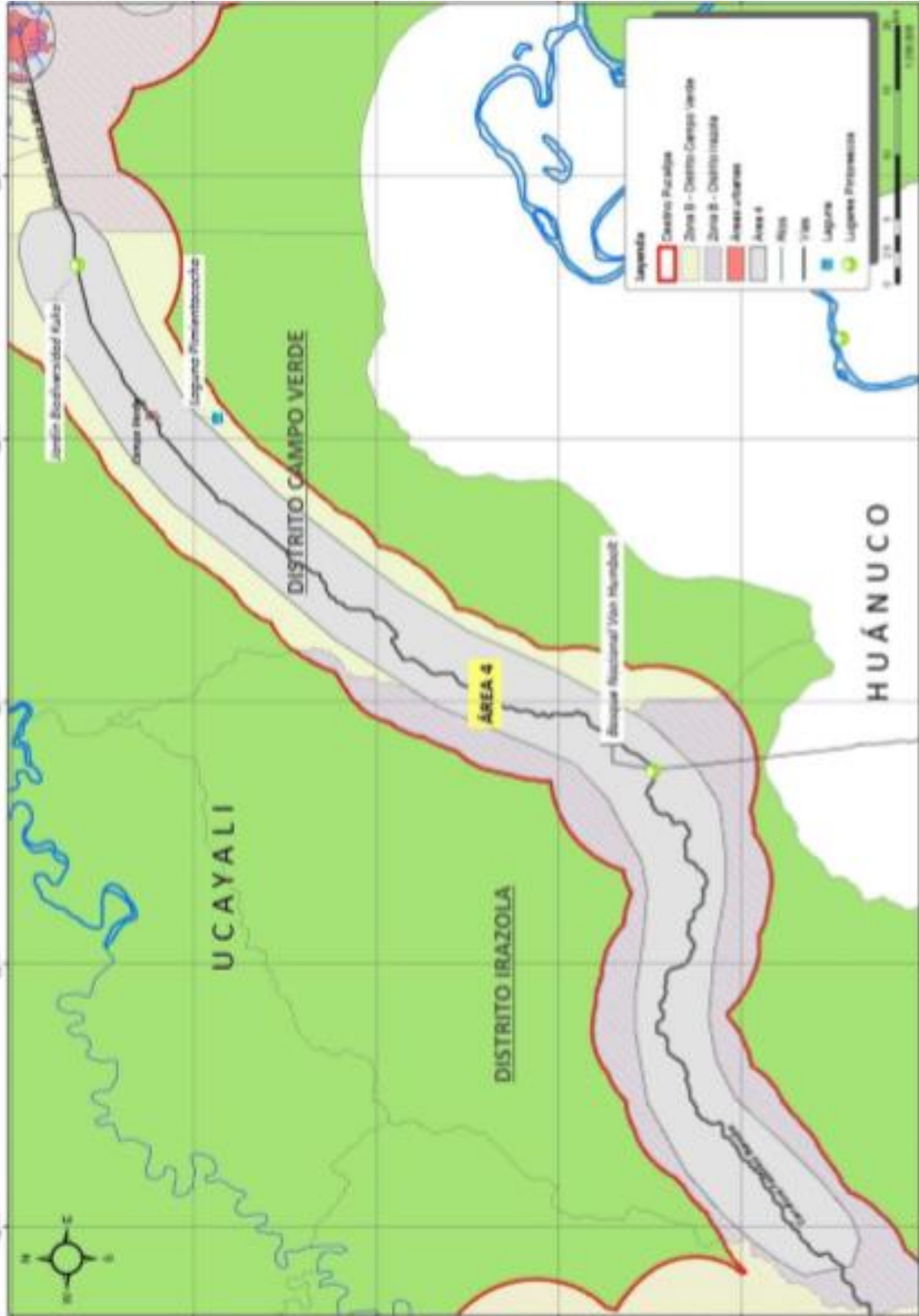
Tabla 8: Corredor Aguaytia

<b>CORREDOR AGUAYTIA</b>		
<b>Corredor</b>	<b>Distrito</b>	<b>Recursos</b>
Corredor Aguaytía	Irazola, Campo Verde	Jardín Biodiversidad Kuka, laguna Pimientacocha, Bosque Nacional von Humboldt.
Yamino	Padre Abad	Catarata Alto Shambillo, río Cetico, puente Yamino, río Cashiyacu, río Shambo, Comunidad Nativa Mariscal Cáceres, Comunidad Nativa Santa Rosa, bosque Tornillo, Puerto Santa Rosa, quebrada Chino, El Mangual, quebrada Nocricio, Artesanía de Santa Rosa.
Velo de la Novia	Padre Abad	Padre Abad Puentes de Aguaytía, malecón Villa Aguaytía, catarata Loroyacu, catarata Ducha del Diablo, Caída de Agua Velo de la Novia, Cuerpo de Agua Guacamayo 3, Cuerpo de Agua Guacamayo 4, Cuerpo de Agua Toboganes Encanto de la Novia, Cuerpo de Agua Yacusi de Aquiles, Cascada el Encanto de la Novia, Cuerpo de Agua Muralla del Amor, Cuerpo de Agua Garganta del Río Norte, Caída de Agua Vagina de Eva, catarata Los Guacamayos 2, catarata Los Guacamayos 1.

Fuente: (PERTUR, 2014)



# DESTINO PUCALLPA - ZONA B: CORREDOR AGUAYTÍA





## **Desarrollo Turístico.**

“El desarrollo turístico puede definirse específicamente como la provisión y el mejoramiento de las instalaciones y servicios idóneos para satisfacer las necesidades del turista, y definido de una manera más general, puede también incluir los efectos asociados, tales como la creación de empleos o la generación de ingresos” (Pearce, 1991: 14). Esta definición, puede dividirse en dos partes: la primera hace referencia a la estructura socio-productiva que en los centros receptores hace posible que el visitante disfrute de los recursos que han motivado su desplazamiento. La segunda parte se refiere al impacto económico de la actividad turística, que genera ingresos económicos provenientes de los centros emisores de turismo, y empleos.

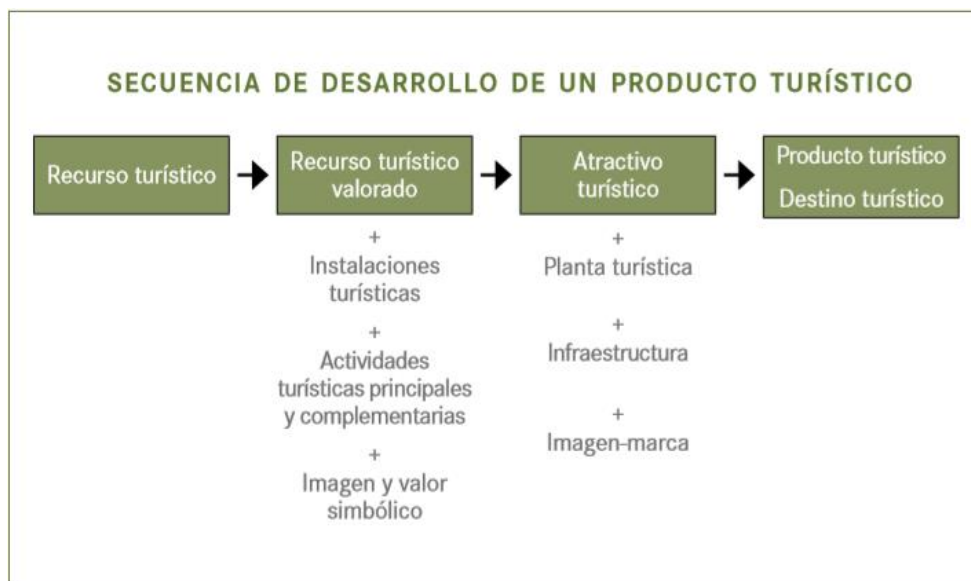
Una característica esencial del turismo, es que su desarrollo no se presenta de manera homogénea en el espacio, sino que genera concentraciones de la actividad, siempre en relación a la materia prima del turismo, esto es, los atractivos naturales o culturales. Esto significa que, si bien el turismo se conceptualiza a partir del desplazamiento de los visitantes desde un centro emisor hacia uno receptor, la unidad de análisis del desarrollo turístico es el destino. “Definimos el destino turístico de país, de región o de estado, de ciudad o de lugar, como un espacio geográfico determinado, con rasgos propios de clima, raíces, infraestructuras y servicios, y con cierta capacidad administrativa para desarrollar instrumentos comunes de planificación, que adquiere centralidad atrayendo a turistas mediante productos perfectamente estructurados y adaptados a las satisfacciones buscadas, gracias a la puesta en valor y ordenación de los atractivos disponibles; poseedor de una marca, y que se comercializa teniendo en cuenta su característica general” (Valls, 2004:18).

El destino turístico como unidad de análisis, admite diferentes escalas geográficas a condición de que se lo relacione con el concepto de producto global, es decir, el conjunto de prestaciones materiales e inmateriales, que incluyen los recursos, equipamientos e infraestructuras y los servicios prestados, que hacen posible que los visitantes tengan una imagen conjunta del lugar y desarrollen una experiencia integral (Altés Machín, 1993).

*Producto Turístico.*

De acuerdo con la MINCETUR, un producto turístico es un conjunto de componentes tangibles e intangibles que incluyen recursos o atractivos turísticos, infraestructura, actividades recreativas, imágenes y valores simbólicos para satisfacer motivaciones y expectativas, siendo percibidos como una experiencia turística.

Como veremos en el siguiente cuadro, existe una relación secuencial y progresiva entre recurso turístico, atractivo turístico, producto turístico y destino turístico:



El producto turístico puede incluir diferentes tipos de atractivos: naturales o hechos por el hombre, hoteles, resorts, restaurantes, teatros, actividades, festividades y eventos. De

acuerdo a la OMT, el desarrollo de un producto turístico es un proceso en el que los bienes de un destino en particular se adecuan a las necesidades del mercado. En el proceso de desarrollo de un destino turístico, los productos turísticos representativos del destino, deben estar de acuerdo a la marca y posicionamiento del destino (PPV). Son estos productos representativos los que lograrán consolidarlo en el mercado debido a su diferenciación o característica única.

#### *Accesibilidad.*

El medio de llegada o arribo de visitantes extranjeros a nuestro País más utilizado es por vía aérea a través del aeropuerto internacional Jorge Chávez, a su vez, por esta vía también se conectan los principales destinos turísticos del interior del país. Otro medio importante de llegada al país es por vía terrestre. El sistema vial terrestre es una de las principales vías de conexión entre destinos y atractivos turísticos dentro del país. El Perú cuenta con más de 160,000 km<sup>2</sup> de caminos que conforman la Red Vial Nacional (Sistema Nacional de Carreteras-SINAC) que es administrada por el Ministerio de Transportes y Comunicaciones. Las vías terrestres más importantes que conectan los destinos turísticos son: Carretera Panamericana (Norte y Sur) que une los pueblos y ciudades de la costa del Perú, la carretera Marginal de la Selva que une los pueblos del norte central con los pueblos del sur cercanos a la frontera con Bolivia y la carretera Central, que se inicia en Lima y recorre parte de la Sierra peruana. Existen cinco ingresos terrestres destacados: el Centro Binacional de Atención en Frontera (CEBAF) y Aguas Verdes en Tumbes, el Complejo Fronterizo Santa Rosa en Tacna, los Puestos de Control de Desagüadero y Kasani en Puno y el Puesto de Control Fronterizo de Iñapari en Madre de Dios. Hay que anotar también que un grupo importante de turistas extranjeros llega al

país a través de cruceros como parte de su itinerario. Los puertos más utilizados por estas líneas son: Callao (Provincia Constitucional del Callao - Lima), Salaverry (La Libertad) y Matarani (Arequipa). (MINCETUR, 2016)

#### *Facilidades Turísticas.*

##### *Sistema de Señalización turística*

Llamamos Sistema de Señalización Turística a la estructura organizada de un conjunto de señales que tienen como función informar, orientar y promover desde una imagen institucional los destinos turísticos de un determinado territorio. Se incide en el programa institucional porque la señalética contribuye a destacar y potenciar la imagen pública que se quiere transmitir a través del recorrido de los destinos turísticos del país. Así es cómo el sistema de señalización está basado y forma parte de la identidad visual del país, en nuestro caso la marca Perú, que es la marca que difunde sus principales valores y nos posiciona hacia el exterior como un destino turístico competitivo a nivel mundial. (MINCETUR, 2016)

##### *Sistema de Información Turística.*

El Sistema de Señalización Turística forma parte de la plataforma de información turística que tiene el país. Esta plataforma la conforman las oficinas de información turística (existen 36 puntos de atención turística en 15 regiones del Perú), el sistema de soporte multimedia en la web (iPerú, Perú Travel) y el soporte gráfico a través de folletos, mapas e información complementaria para el turista en cada destino. En el ámbito multimedia se propiciará el uso de códigos QR u otra tecnología similar que permitirán al turista profundizar en la información de interpretación de cada destino, por lo que es imprescindible que se cuente con una web o soporte digital de cada destino en donde se

indiquen rutas, atractivos, categorías, información complementaria y enlaces a webs o soportes digitales especializados, los cuales deberán incluir información sobre la prohibición de salida del país de todo bien mueble integrante del Patrimonio Cultural de la Nación y especies de flora y fauna protegidas. (MINCETUR, 2016)

### *Actividad Turística*

**Tabla N° 1. Actividades turísticas**

Caminata / Trekking	Pesca deportiva	Visitar comunidades nativas / rurales
Campamento / Camping	Remo	Paseos en yate, bote, lancha o canoa
Montañismo / Climbing	Puenting	Paseos en caballito de totora
Escalada en roca	Snowboard	Navegación en cruceros
Escala en hielo	Vela - Windsurf	Paseos en pedales
Sky sobre hielo	Surf / Tabla hawaiana	Paseos en caballo
Sky acuático	Canoping	Participación de fiestas religiosas
Espeleismo / descenso a cavernas	Paracaidismo	Fotografía profesional
Sandboard	Ala delta / Parapente	Estudios e investigación
Motocross	Sobrevuelo en aeronave	Participación de eventos
Pesca de altura	Degustación de platos típicos	Observación de la naturaleza
Pesca submarina	Rituales místicos / Chamanismo	Observación de flora / fauna
Buceo / Scubadiving	Muestras de danzas y bailes típicos	Observación de aves
Canotaje / Rafting	Visitar sitios arqueológicos	Observación del paisaje
Ciclismo de montaña / Biking	Compra de artesanías	Observación de estrellas
Kayac	Visitar iglesias/conventos	Otro...
Motonáutica	Visitar museos	
Natación	Visitar inmuebles históricos	

Fuente: MINCETUR - DNDT

### *Observación de Aves*

La observación de aves también llamada avistamiento de aves, cualquier persona puede observar aves, ya que lo único que se requiere es interés. Puede ser un adulto o un niño, un profesionista o un ama de casa quien se detenga y deleite contemplando el comportamiento de las aves, sus colores, escuchando su forma de comunicarse.

El observador de aves se recrea al ir por la calle, en la carretera, en los parques y áreas verdes, durante sus vacaciones o al mirar por una ventana durante su trabajo. En

resumen, en cualquier lugar y en cualquier momento. Actividad centrada en la observación y el estudio de las aves silvestres.

### *Turismo Deportivo*

Es un tipo de actividad que se practica generalmente en el ámbito rural (Ej.: pesca deportiva, caza, ciclo-turismo, etc.) Turismo de Aventura: utiliza el entorno o medio natural como recurso para producir sensaciones de descubrimiento, por lo que su objetivo básico, es poder conseguir, transmitir estas sensaciones, necesitando en consecuencia espacios utilizados turísticamente. (Ej. parapente, descenso en balsa por los ríos, caminatas, etc.)

### *Agroturismo*

El agroturismo se presenta como el conjunto de actividades organizadas específicamente por agricultores en complemento de su actividad principal, a las cuales se invita a participar a los turistas y que constituyen servicios por los cuales se cobra. Se organizan actividades turísticas que se realizan en los medios rurales y que se basan en las ventajas que presentan el entorno natural y humano específico de estas zonas.

### *Demanda turística*

Es el número total de personas que viajan o desean viajar, para disfrutar de facilidades turísticas y de servicios en lugares distintos del trabajo y de residencia habitual; y está conformada por los turistas, viajeros y visitantes. En relación con la motivación para viajar se clasifica en tres grandes grupos que son la demanda turística real, la demanda turística potencial.

Las definiciones de demanda turística varían dependiendo del ambiente de estudio del que provenga el autor de las mismas. Por ejemplo, los economistas consideran que la



demanda constituye una relación detallada de la cantidad de cualquier producto o servicio que las personas están dispuestas a comprar a un precio concreto entre un conjunto de precios, durante un periodo de tiempo especificado. En cambio, los psicólogos abordan la demanda desde la perspectiva de la motivación y el comportamiento. Los geógrafos, por su parte, definen la demanda turística como “el número total de personas que viajan, o desean viajar, para hacer uso de instalaciones y servicios turísticos en sitios alejados de sus lugares de trabajo y residencia habituales. (Chris Cooper, Jhon Fletcher, Alan Fyall, David Gilbert, Stephen Wanhill, 1993, citado en Mathienson y Wal, 1982).

La demanda turística es la cantidad de servicios turísticos que se desean adquirir a distintos precios y depende de diversos factores, siendo el precio el más significativo.

<p>Análisis de la DEMANDA</p>	<ul style="list-style-type: none"> <li>• La demanda receptiva de la región está conformada, principalmente, por turistas estadounidenses.</li> <li>• La demanda interna está compuesta en su mayoría por turistas nacionales de Lima, Junín, Pasco, Huánuco, entre otros.</li> <li>• El destino recibe principalmente visitantes por motivos de negocios.</li> </ul>	<ul style="list-style-type: none"> <li>• Estacionalidad de la demanda turística de recreación.</li> <li>• No hay información disponible sobre la demanda turística.</li> <li>• Oferta turística poca competitiva en comparación con destinos como Iquitos y Tarapoto.</li> </ul>
-------------------------------	--	--

### *Oferta turística*

Consiste en evaluar la composición de la oferta del destino, tanto a nivel de atractivos, actividades y experiencias, como también a nivel de los servicios turísticos con que se cuenta. El análisis de la oferta se realiza en forma simultánea al de la demanda (análisis del mercado), pues permanentemente se debe ir evaluando la oferta actual del destino en función a las necesidades de los diferentes segmentos de la demanda. Eventualmente, podrían identificarse ciertos segmentos que en el corto plazo no son atraídos, debido a condiciones de servicio o de atracciones inadecuadas según sus expectativas. (MINCETUR, 2010)

Claudia, T. & José, G. (2012), Según el fundamento que muestra el autor el análisis de los factores que influyen en la satisfacción de los visitantes es fundamental para la gestión adecuada del turismo, en particular en las empresas de turismo de naturaleza, que se espera contribuyan a la conservación de la biodiversidad y al desarrollo de la población local. En este trabajo, investigamos el efecto de las diferentes variables socioeconómicas y ecológicas, así como los factores relacionados con la operación turística, en la satisfacción general de los turistas que visitan tres logias amazónicas en Perú. Encontramos tres tipologías de turistas, que difieren en varios factores socioeconómicos y culturales, y por sus motivaciones. La calidad del albergue fue el factor que tuvo la mayor influencia en la satisfacción general. Solo un tipo de turistas ("verdaderos ecoturistas") mostró una relación positiva entre su satisfacción general y las características ecológicas, como la observación cultural y las características culturales, como el funcionamiento de la casa de campo por parte de las comunidades nativas utilizando guías locales. Las implicaciones para la gestión se discuten en

términos del potencial del turismo de naturaleza para contribuir al desarrollo sostenible en la Amazonía peruana.

Por otro lado, un negocio turístico sea económicamente sostenible hace que los participantes se comprometan con el desarrollo económicamente sostenible. Un negocio rentable tiene mayor capacidad para contribuir a la conservación e invertir en tecnología sostenible, así como proporcionar oportunidades de empleo estable para la comunidad local y comprar más producción y servicios locales.

Una industria de ecoturismo económicamente sostenible requiere un esfuerzo tanto del sector público como del privado. El sector privado puede contribuir siguiendo los principios de mejores prácticas de gestión empresarial y cumpliendo con las responsabilidades y obligaciones legales. El sector público también tiene un papel clave que desempeñar en el fomento de una industria de ecoturismo económicamente sostenible, a través de garantías de que creen un entorno normativo favorable a las empresas, teniendo en cuenta a los dos principales actores del ecoturismo: la naturaleza y las comunidades (Queensland Government, 2003).

(PERTUR, 2014). La provincia de Padre Abad, con su capital Aguaytía, es la provincia que tiene el circuito de caídas de aguas más importante de la región y que contempla al Velo de la Novia, que está considerada como el ícono de la Región Ucayali y es el único atractivo turístico que cuenta con infraestructura turística básica. En el Cuadro N° 04 se presenta una evaluación de los recursos turísticos de Padre Abad, considerando sus condiciones turísticas actuales y potenciales. Asimismo, se observa que, dentro de la oferta de todas las actividades turísticas, actuales y potenciales, destacan las relacionadas al: (i) Turismo de naturaleza/aventura y (ii) Turismo cultural. La provincia de

Padre Abad cuenta con vasta diversidad de recursos turísticos que ofrecer, caracterizándose por los de índole natural, de los cuales se ha identificado al recurso turístico más representativo que se oferta actualmente y que cuenta con las facilidades para la visita del turista (Ver Cuadro N° 05). Asimismo, se ha identificado un recurso turístico con mucho potencial para ser insertado en la oferta turística actual (Ver Cuadro N° 06), siempre y cuando se implementen los servicios básicos de infraestructura y planta turística. Esta evaluación determina las actividades que se desarrollan actualmente y las potenciales, a partir de la información obtenida de las entrevistas realizadas a los involucrados en la actividad turística, la percepción de los consultores especialistas que realizaron la evaluación in situ y las fuentes secundarias.

El recurso turístico que se ha identificado como el más representativo y que en la actualidad es ofertado a nivel nacional es la Caída de Agua Velo de la Novia. Esta cuenta con infraestructura turística básica, que permite acceder a ella sin dificultad: vías peatonales, acceso para discapacitados, estacionamiento, mirador, servicios higiénicos, restaurantes y quioscos de venta de productos de la zona, servicio de guía, estacionamiento, etc. Es el recurso que se encuentra mejor implementado de la región. Se puede llegar a ella desde Pucallpa en tres horas y desde Tingo María en dos, aproximadamente, en autos (colectivo o particular), por la carretera Federico Basadre. Actualmente es ofertada por las agencias de viaje de Pucallpa, como parte de los paquetes que realizan el circuito de Cataratas de Padre Abad o en paquetes de dos a tres días, que unen el recorrido de Yarinacocha y Padre Abad, que presentan los dos principales recursos de la región: el Lago Yarinacocha y la Caída de Agua Velo de la Novia. Este último es parte de la propuesta de Área de Conservación Regional Velo de

la Novia. También agencias de viajes de Tingo María la ofertan como parte de sus recorridos turísticos por su cercanía al lugar y algunos pasajeros tienen la percepción de que el Velo de la Novia pertenece a Huánuco, lo que causa molestia a parte de la población ucayalina; sobre todo a los de Padre Abad. Pero se debe tener en consideración que mientras más visitantes pueda recibir un atractivo es más beneficioso para la población donde se encuentra; además de que, si la experiencia del visitante es buena, este la promocionará a las personas de su entorno, causando el interés de potenciales turistas.

También se ha identificado a la catarata Santa Rosa como un recurso turístico con mucha potencialidad para insertarse en la oferta turística de la región, en vista de que ofrece naturaleza, avistamiento de flora y fauna silvestre, caminatas de bajo a mediano impacto, observación de hermosos paisajes durante el trayecto, nadar en pozas, excursiones manejadas con responsabilidad para no impactar en gran medida el entorno, que es su gran atracción. Recibe las visitas de locales y algunos turistas que van por su cuenta, que desean tener contacto con la naturaleza y realizar actividades de aventura, puesto que existe un sendero que la población mantiene porque es vía de acceso para sus áreas de cultivo o de ganado. Los mismos pobladores se convierten en guías.

A partir de las características de los sitios y las actividades que se pueden desarrollar en cada uno de estos recursos, se ha identificado a la provincia de Padre Abad como un destino de naturaleza y aventura, donde se pueden realizar actividades en todo un día, o de dos a tres días, y que se encuentra cercana a ciudades (Aguaytía y Tingo María) donde se puedan alojar cómodamente y acceder a los servicios básicos de telefonía, internet, luz y agua.

## Evaluación Básica de los Recursos Turísticos del Distrito De Padre Abad

N.°	RECURSOS TURÍSTICOS	DISTRITO	CATEGORÍA	JERARQUÍA	EJE COMUNICACIONAL DEL PERTUR	ACTIVIDADES		INFRAESTRUCTURA		SERVICIOS		OBSERVACIONES
						ACTUAL	POTENCIAL	EN EL RECURSO	REQUERIDA	EN EL RECURSO	REQUERIDA	
1	Bosque Tornillo	Padre Abad	Sitios naturales	2	Perú Natural	Observación de flora y fauna, campin, investigación y toma de fotografías.		Señalización.	Centro de interpretación.	Servicio de guiado, servicios higiénicos.		Debe su nombre a la especie de árboles tornillo que hay en el lugar. Área de reforestación.
2	Bosque Nacional Alexander von Humbolt	Irazola	Sitios naturales	2	Perú Natural	Observación de flora y fauna, campin, investigación y toma de fotografías y filmaciones.		Agua, luz y teléfono, señalización.		Servicio de guiado, servicios higiénicos.		Conservación de especies de flora. Dentro del bosque se encuentra la estación experimental Alexander von Humbolt.
3	Caída de Agua Velo de la Novia	Padre Abad	Sitios naturales	2	Perú Natural	Observación de flora y fauna, campin, investigación y toma de fotografías y filmaciones, natación.		Agua, desagüe, señalización, vía de acceso peatonal, mirador, facilidades para discapacitados		Zona de campin, restaurante, servicio de guiado, zona para discapacitados, oficina de información, seguridad, servicios higiénicos, estacionamiento		Principal atractivo e icono de la región. Cuenta con infraestructura turística.
4	Comunidad Nativa Santa Rosa	Padre Abad	Manifestaciones culturales	2	Perú Cultura Viva	Medicina tradicional, compra de artesanía.		Agua y teléfono.	Señalización.	Alojamiento, restaurante, servicio de canoas y servicio de guiado.	Servicios higiénicos.	Se mantienen costumbres y formas de vida tradicional, pero con ciertas modificaciones en la

													vestimenta, actividades económicas e idioma.
5	Puente de Aguaytía	Padre Abad	Manifestaciones culturales	2	Perú Actual	Observación del paisaje, toma de fotografías y filmación.				Señalización.			Considerada el segundo puente más grande del Perú, luego del Puente Billingurt, en Puerto Maldonado.
6	Artesanías de Santa Rosa	Padre Abad	Manifestaciones culturales	1	Perú Cultura Viva								Realizan pintado de telas con figuras geométricas, tintes naturales de hojas de plantas, corteza de nogal y/o barro. A la técnica de pintado se le conoce como "trazado del kene".
7	Catarata Santa Rosa	Padre Abad	Sitios naturales	1	Perú Aventura	Observación de aves y flora, caminata y campin.				Señalización, senderos, mirador, estacionamiento		Servicios higiénicos.	Estado regular. Dificultad para acceder por crecimiento de la flora.
8	Catarata Alto Shambillo	Padre Abad	Sitios naturales	1	Perú Aventura	Observación de aves y flora, caminata y campin.				Señalización, senderos, mirador.		Servicios higiénicos	Estado regular. En la parte central de la catarata, la Municipalidad Provincial de Padre Abad-Aguaytía, ha construido un captador de agua para potabilizar.

9	Catarata Ducha del Diablo	Padre Abad	Sitios naturales	1	Perú Natural	Observación de flora, caminata, toma de fotografías y filmación.			Señalización, estacionamiento			La infraestructura actual requiere mantenimiento
10	Catarata de Loroyacu	Padre Abad	Sitios naturales	1	Perú Aventura	Observación de flora y fauna, caminatas, toma de fotografías y filmación.			Señalización, senderos.		Servicios higiénicos.	Estado regular. Se requiere de facilidades para que se pueda realizar una visita segura.
11	Comunidad Nativa Mariscal Cáceres	Padre Abad	Manifestaciones culturales	1	Perú Cultura Viva	Observación de flora y fauna, caminata, campin, degustación de platos típicos, toma de fotografías y filmación.		Agua			Servicios higiénicos.	Se mantienen ciertas costumbres y formas de vida tradicional, pero con ciertas modificaciones en la vestimenta, actividades económicas e idioma.
12	Malecón Villa Aguaytía	Padre Abad	Manifestaciones culturales	1	Perú Actual	Observación de flora y fauna, excursiones, actividades culturales, toma de fotografía y filmaciones.	Ferias gastronómicas, artesanales.	Luz	Facilidades para discapacitados, señalización, caseta de información turística.		Servicios higiénicos, seguridad, servicio de información turística.	Estado regular de conservación. En los alrededores existen restaurantes y bares.
13	Puente Yamino	Padre Abad	Manifestaciones culturales	1	Perú Actual	Observación del paisaje, toma de fotografías.			Señalización.			Buen estado de conservación. Se ubica en la CCNN de Yamino.



14	Comunidad Nativa de Yamino	Padre Abad	Manifestaciones culturales	1	Perú Cultura Viva	Observación de flora y fauna, caminata, campin, degustación de platos típicos, toma de fotografías y filmación.			Señalización.		Servicios higiénicos.	Se mantienen ciertas costumbres y formas de vida tradicional, pero con ciertas modificaciones en la vestimenta, actividades económicas e idioma.
15	Río Cashiyacu	Padre Abad	Sitios naturales	1	Perú Natural	Observación de flora y fauna, excursiones, toma de fotografías y filmación.			Señalización.			
16	Río Shambo	Padre Abad	Sitios naturales	1	Perú Natural	Observación de flora y fauna, excursiones, toma de fotografías y filmación.			Señalización.			
17	Puerto Santa Rosa	Padre Abad	Manifestaciones Culturales	1	Perú Actual	Embarque y desembarque de pasajeros y productos.		Teléfono.	Luz, agua, señalización, embarcadero.		Servicios higiénicos, seguridad.	Estado regular. Presenta erosión de suelos y escasa infraestructura.
19	Catarata los Guacamayos	Padre Abad	Sitios naturales	1	Perú Aventura	Observación de flora y fauna, caminata, toma de fotografías y filmación.			Señalización, senderos, mirador, estacionamiento.		Servicios higiénicos.	Estado regular. Dificultad para acceder.
20	Caída de Agua Vagina de Eva	Padre Abad	Sitios naturales	1	Perú Aventura	Observación de flora y fauna, caminata, toma de fotografías y			Señalización, senderos.		Servicios higiénicos.	Formación de piedra que asemeja al órgano sexual femenino.
21	Cuerpo de Agua Yacusi de Aquiles	Padre Abad	Sitios naturales	1	Perú Aventura	Observación de flora y fauna, caminata, toma de fotografías y filmación.			Señalización, senderos.		Servicios higiénicos.	
22	Cuerpo de Agua Toboganes Encanto de la Novia	Padre Abad	Sitios naturales	1	Perú Aventura	Observación de flora y fauna, caminata, toma de fotografías y filmación.			Señalización, senderos.		Servicios higiénicos.	Corrientes de aguas que discurren por canales hechos con gigantescas piedras de la zona, formando una piscina natural de aguas heladas.

Fuente: Trabajo de campo 2013-2014  
Elaboración: Equipo Técnico PERTUR Ucayali 2014-2023

## Evaluación del Recurso Turístico Ofertado más Representativo del Distrito de Padre

### Abad

N.º	RECURSOS TURÍSTICOS	DISTRITO	CATEGORÍA	JERARQUÍA	EJE COMUNICACIONAL DEL PERTUR	ACTIVIDADES		INFRAESTRUCTURA		SERVICIOS		OBSERVACIONES
						ACTUAL	POTENCIAL	EN EL RECURSO	REQUERIDA	EN EL RECURSO	REQUERIDA	
	CAÍDA DE AGUA VELO DE NOVIA	Padre Abad	Sitios naturales	2	Perú Natural	Observación de flora y fauna, campin, investigación y toma de fotografías y filmaciones, natación.		Agua, desagüe, señalización, vía de acceso peatonal, mirador, facilidades para discapacitados.		Zona de campin, restaurante, servicio de guiado, zona para discapacitados, oficina de información, seguridad, servicios higiénicos, estacionamiento.		Principal atractivo e icono de la región. Cuenta con infraestructura turística.

1



- Icono de la región Ucayali.
- Ubicado en la zona Boquerón del Padre Abad, considerada como la caída de agua más caudalosa de agua fría y cristalina.
- Su nombre viene por la forma de la caída de agua que asemeja a un "velo de novia".
- Está rodeada de por exuberante vegetación, donde se aprecian helechos, begonias, orquídeas y palmeras, flora típica de la ceja de selva; dentro de los circuitos de cataratas que existen en la provincia de Padre Abad es la mejor acondicionada turísticamente, porque está dotada con infraestructura moderna, como dos puentes de acceso, sillas de descanso, servicios higiénicos y restaurantes con vista panorámica a la caída de agua.
- Cuenta con personal que mantiene su cuidado, limpieza y seguridad de las instalaciones y los visitantes.
- Es un atractivo turístico para Tingo María, que la oferta dentro de sus paquetes turísticos debido a la cercanía que tiene con el lugar.

Fuente: Trabajo de campo 2013-2014  
Elaboración: Equipo Técnico PERTUR Ucayali 2014-2023

### *Practica del Ecoturismo.*

### *Deportes de aventura.*

Andrew, T. & Ashwin, R. (2015), el autor nos da a entender que la aventura y los deportes extremos representaban una variedad de actividades físicas que difieren de los deportes tradicionales; Siguen atrayendo a muchos seguidores. Estos deportes, como el snowboard, el salto BASE y el kayak, involucran una variedad de entornos impredecibles, a menudo inhóspitos, condiciones externas variables, altas velocidades, acrobacias y equipos especializados. El creciente interés y participación en la aventura y los deportes extremos, y las lesiones asociadas, necesitan una mayor comprensión por parte de los

médicos. Este artículo tiene como objetivo consolidar los hallazgos de estudios recientes para ayudar a los médicos clínicos a comprender, prevenir y tratar las lesiones relacionadas con la aventura común y los deportes extremos. Estos incluyen esquí alpino y snowboard, deportes de remo en aguas bravas, surf y puenting. Dos deportes adicionales, BASE jumping y skateboarding, también están cubiertos, aunque los viajeros los persiguen con menos frecuencia.

#### *Visitas a las comunidades.*

Para un adecuado manejo del ecoturismo sostenible hay que integrar a las comunidades. El proceso de integración tiene por objetivo la valoración del área por las comunidades, su participación en el mercado del ecoturismo, en la conservación y en el desarrollo socio económico de su comunidad. Teniendo en cuenta que las poblaciones locales no están acostumbradas a esta actividad no tradicional, se debe promover paulatinamente y garantizando el apoyo al conocimiento y recate de los valores culturales. Debe ser una estrategia complementaria de desarrollo regional, ya que puede:

- Fortalecer pequeñas empresas de alojamiento tradicional, restaurantes típicos, de artesanía, de guías y actividades recreativas, grupos folclóricos, zoo criaderos, etnobotánicas.
- Mantener ciertas prácticas y hábitos alimenticios tradicionales.
- Generar la vinculación de las comunidades de las actividades productivas.
- Aumentar el flujo de ingresos hacia la región que escoge esta actividad turística.

- Integrar las comunidades a los programas de educación ambiental, programas de conservación y protección del patrimonio cultural.

Al involucrar las poblaciones locales se apoya los principios generales de equidad social e integridad cultural y las políticas de reducción de la pobreza que guían a muchos programas de desarrollo. Por ello algunas Organizaciones Internacionales de conservación como el Fondo Mundial para la Naturaleza consideran especial involucrar y facilitar las actividades de las comunidades locales en el desarrollo del ecoturismo.

La sostenibilidad social y cultural son aspectos fundamentales del desarrollo ecológicamente sostenible. Para lograr esta sostenibilidad sociocultural, es necesario que los operadores de turismo involucren a la comunidad en el desarrollo y gestión de empresas, de manera que se asegure que la comunidad local se beneficia del turismo que ocurre en su área local. Los beneficios del turismo para las comunidades locales deberían incluir el empleo, estimular la demanda de bienes y servicios producidos localmente, inversión en conservación y gestión del medio ambiente local y que la comunidad se sienta partícipe y orgullosa del proyecto, puesto que si no apoyan la actividad difícilmente se involucrarán en ella.

Otra manera de conseguir la sostenibilidad sociocultural puede ser presentando a las comunidades locales a través de programas de interpretación y actividades que fomenten la interacción entre los visitantes y los residentes locales, desarrollando una mayor comprensión y apreciación del estilo de vida y cultura local y garantizando el respeto de la comunidad local en los lugares visitados. El respeto del patrimonio cultural local, la cultura indígena en particular, es un aspecto clave para garantizar la sostenibilidad social del ecoturismo (Queensland Government, 2003).

## 2.3 DEFINICIÓN DE TERMINOS BASICOS

- 1. Actividades turísticas:** “son aquellos actos que realiza el consumidor para que acontezca el turismo. Son el objetivo de su viaje y la razón por la cual requiere que lean proporcionados los servicios”. (Aguilar, Rivas, & Gonzáles, 2008)
- 2. Agentes del desarrollo Ecoturístico:** Tiene el deber de salvaguardar el medio ambiente y los recursos naturales.
- 3. Ambiente:** “todo lo que nos rodea”, sistema compuesto por elementos naturales, sociales y culturales, incluyendo al ser humano, que existen en el planeta tierra, sus permanentes interacciones y los resultados que de ellas se derivan.
- 4. Atractivos Ecoturísticos:** Es todo lugar, objeto o acontecimiento de interés ecoturístico o todo lugar que constituye un destino ecoturístico que debe tener una serie de características que motive el desplazamiento temporal de los viajeros, estos atractivos forman parte de los recursos ecoturísticos.
- 5. Desarrollo Ecoturístico:** Deberá fundamentarse sobre criterios de sostenibilidad, es decir ha de ser soportable ecológicamente a largo plazo, viable económicamente y equitativa desde una perspectiva ética y social para las comunidades locales. (*Lanzarote J. Carta para el Turismo Sostenible*).
- 6. Desarrollo Sostenible:** El desarrollo sostenible puede ser definido como un desarrollo que satisfaga las necesidades del presente sin poner en peligro la capacidad de las generaciones futuras para atender sus propias necesidades. (Comisión Mundial del Medio Ambiente de la ONU 1987).

“desarrollo sostenible”: “el desarrollo sostenible es el desarrollo que satisface las necesidades de la generación presente sin comprometer la capacidad de las generaciones futuras para satisfacer sus propias necesidades” (CMMAD, 1987, p. 67).

**7. Ecoturismo:** Es aquel turismo que presenta como principal motivación de realizar viajes hacia áreas naturales poco modificadas y libres de contaminación, con el objetivo específico de estudiar, admirar y disfrutar activamente sus paisajes, flora y fauna silvestre y asimismo cualquier manifestación cultural (pasado y presente), que se presenta en estas áreas.

Para 1993, el mismo autor amplió la definición e incluso un nuevo elemento del ecoturismo “que propicia un involucramiento activo y socioeconómicamente beneficio de las poblaciones locales. (*Cevallos Laswcurian 1993*).

**8. Ecoturismo Alternativo:** Trata de una modalidad de turismo respetuoso por la naturaleza, basada en la actitud, en la conducta, en el compromiso que debe asumir la humanidad en cuanto a la conservación. En efecto, esta alternativa turística se basa en recobrar la importancia de lo que cotidianamente pasa desapercibido.

**9. Ecoturismo Convencional:** Modalidad turística que hace uso de carreteras y otras facilidades para la estadía de corto plazo y de fácil acceso a turistas que no desean una experiencia fuerte con el medio natural y no requiere de condiciones físicas especiales.

**10. Ecoturismo De Aventura:** Modalidad turística que requiere de equipo especial y usa el mínimo de infraestructura tipo carreteras y construcciones. El visitante permanece dos o más días, especialmente en las zonas primitivas. Representa diferentes grados de riesgo y busca principalmente el contacto con la naturaleza. Mayormente las actividades de turismo de aventura se desarrollan en algunas de las siguientes modalidades:

**11. El Ecoturismo Verde Sustentable:** Se refiere a las operaciones de viaje que utilizan los recursos naturales prudentemente. El turismo verde o sustentable puede ser considerado como el “volverse verde” de la industria del turismo.

**12. Paisaje:** Es la porción de espacio de la superficie terrestre percibida visualmente. En sentido más preciso, parte de la superficie terrestre que en su imagen externa y en la acción conjunta de los fenómenos que la constituyen presenta caracteres homogéneos y una cierta unidad espacial básica. El paisaje es el resultado de la combinación dinámica de elementos físico, químico, biológico y antrópicos que en mutuo dependencia generan un conjunto único e indisoluble en perpetua evolución.

**13. Patrimonio cultural:** Es el conjunto de bienes que posee un país determinado, en cuanto a su herencia cultural: diversas expresiones artísticas, lugares consideradas de interés histórico, construcciones con valor arquitectónico o histórico, etc.

**14. Patrimonio natural:** Es el patrimonio que incluye los bienes naturales (desde los paisajes hasta la biodiversidad), y algunas de sus formas de uso, o “construcciones”, que se relacionan con el manejo de algunos recursos, como obras agrícolas de interés permanente (por ejemplo, terrazas y andenes).

**15. Pobreza:** Es la situación humana o de un pueblo que indica carencia de lo necesario para proporcionarse una calidad de vida adecuada a sus requerimientos básicos. conjunto de servicios básicos que juegan un papel importante para el desarrollo del ecoturismo. Se destacan los centros de visitantes, museos, alojamientos, restaurantes típicos, tienda-taller de artesanía (recuerdos o suvenires), suministro de agua, energía, comunicaciones, área de camping, vías de comunicación, área de estacionamiento, entre otras. (Franke et al., 2005; Dourejanni et al. 2009).

**16. Recursos turísticos:** “corresponde a todos los bienes y servicios, que por intermedio de la actividad humana y de los medios con que cuenta, hacen posible la actividad turística y satisfacen las necesidades de la demanda”. (Aguilar, Rivas, & González, 2008)



## CAPITULO III

### MARCO METODOLÓGICO

#### 3.1 NIVEL DE INVESTIGACIÓN

**Descriptivo:** La investigación que se realizó es del nivel descriptivo, ya que describe todos los recursos naturales y atractivos turísticos existentes del lugar. Este se enfoca en la variable Independiente: Ecoturismo, y en la variable Dependiente: Desarrollo Turístico.

#### 3.2 TIPO DE INVESTIGACIÓN

**Por su finalidad:** La investigación es aplicada para dar a conocer el Ecoturismo en el Distrito de Padre Abad y su aporte al desarrollo turístico.

**Por su alcance temporal:** porque los instrumentos son entrevista y encuesta y se aplicó una sola vez.

**Por su profundidad:** Es descriptiva porque me oriente a describir posibles problemas en cuanto al desarrollo turístico y el Ecoturismo en el Distrito de Padre Abad.

**Por su amplitud:** Es micro porque abarco en un grupo pequeño (el pueblo de Aguaytia) y por el uso de las variables.

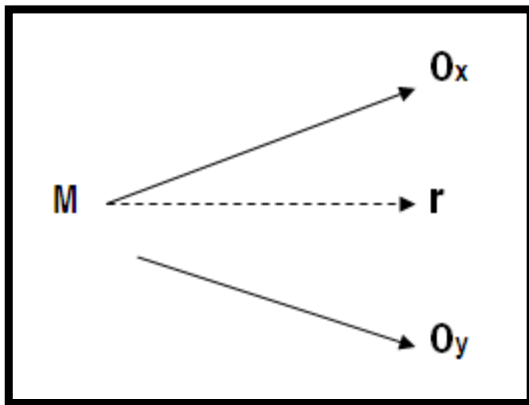
**Por sus fuentes:** Es Mixta porque se usó fuentes primarias (entrevistas) y secundarias (libros, páginas web).

**Por su carácter:** Es Cualitativa y Cuantitativa por el uso de cifras numéricas para el caso de la población y muestra; y cualitativa porque describió a la población en su entorno natural.

### 3.3. DISEÑO Y ESQUEMA DE LA INVESTIGACIÓN

Para el estudio se utilizó el diseño correlacional, porque se tuvo que relacionar ambas variables en estudio. Dicho esquema fue el siguiente: (según, Ewer Portocarrero Merino).

Gráficamente se tiene:



**M.** Muestra

**OX.** Observación de la variable independiente.

**r.** en relación

**OY.** Observación de la variable dependiente.

### 3.4 MÉTODOS DE INVESTIGACIÓN

**NO EXPERIMENTAL:** La presente investigación se ubicó en el diseño no experimental, ya que no se manipularon las variables en el estudio ni se tuvo un grupo de control, porque nos remitimos a observar situaciones existentes. (Hernández Sampieri R.)

### 3.5 POBLACIÓN

Los habitantes de Distrito de Padre Abad de la provincia de Padre Abad, departamento de Ucayali que de acuerdo al INEI nos muestra 25 633 habitantes (2015); la muestra se obtendrá a través del muestreo probabilístico. Cuyas edades fluctúan de 18 hasta 65

años. La muestra está constituida por 67 personas que fueron seleccionadas a partir de un punto específico, según los puntos turísticos recorridos.

<b>1.2 REGIÓN UCAYALI: POBLACIÓN TOTAL, SUPERFICIE, DENSIDAD POBLACIONAL, SEGÚN PROVINCIA Y DISTRITOS, 2007</b>					
<b>Provincia y Distrito</b>	<b>Capital</b>	<b>Población Total 1/ (al 2007)</b>	<b>Superficie (km<sup>2</sup>)</b>	<b>Densidad Poblacional (Hab/Km<sup>2</sup>)</b>	<b>Tasa de Crecimiento promedio anual</b>
<b>Departamento de Ucayali</b>	<b>Pucallpa</b>	<b>432 159</b>	<b>101 750,60</b>	<b>4,25</b>	<b>2,10</b>
<b>Coronel Portillo</b>	<b>Pucallpa</b>	<b>333 890</b>	<b>36 155,91</b>	<b>9,23</b>	<b>2,10</b>
Calleria	Pucallpa	136 478	10 277,67	13,28	
Campo Verde	Campo Verde	13 545	1548,87	8,73	
Iparia	Iparia	10 774	9 624,01	1,12	
Masis ea	Masis ea	11651	12 507,77	0,93	
Yarinacocha	Puerto Callao	85 605	197,81	432,76	
Nueva Requena	Nueva Requena	5 122	1999,78	2,56	
Manantay	San Fernando	70 745	659,93	107,20	
<b>Atalaya</b>	<b>Atalaya</b>	<b>43 933</b>	<b>38 924,43</b>	<b>1,13</b>	<b>3,10</b>
Raimondi	Atalaya	28 348	14 508,51	1,95	
Sepahua	Sepahua	6 670	8 223,63	0,81	
Tahuania	Bolognesi	7 284	7 016,71	1,04	
Yurua	Breu	1631	9 175,58	0,18	
<b>Padre Abad</b>	<b>Aguaytía</b>	<b>50 590</b>	<b>8 822,50</b>	<b>5,73</b>	<b>2,50</b>
<b>Padre Abad</b>	<b>Aguaytía</b>	<b>25 633</b>	<b>4 663,66</b>	<b>5,50</b>	
Irazola	San Alejandro	18 910	2 006,98	9,42	
Curimana	Curimaná	6 047	2 151,86	2,81	
<b>Purus</b>	<b>Esperanza</b>	<b>3 746</b>	<b>17 847,76</b>	<b>0,21</b>	<b>2,80</b>
Purus	Esperanza	3 746	17 847,76	0,21	

1/ Población Censada 2007.

Los datos del departamento y de la región Ucayali son los mismos, no hay diferencia entre región y departamento.

Fuente: Instituto Nacional de Estadística e Informática

### 3.6 MUESTRA

Para el proceso de selección de la muestra se usó el método de Muestreo Probabilístico, donde los elementos de la población tienen la misma posibilidad de ser escogidos en forma aleatoria simple. Se aplica a las personas que visitan los destinos turísticos del distrito de Padre Abad, siendo también la población participante de la encuesta, de modo que por medio de sus respuestas obtendremos el grado de conocimiento que la población tiene acerca del ecoturismo.

Siendo la siguiente fórmula que determino el tamaño de la muestra (n):

### Formula

$$n = \frac{z^2 \cdot p \cdot q \cdot N}{E^2 (N - 1) + z^2 \cdot p \cdot q}$$

### Datos:

n = Tamaño de la muestra : ?

z = Limite de confianza : 90% = 1,64

p = Probabilidad de éxito : 50% = 0.5

q = Probabilidad de fracaso : 50% = 0.5

E = Nivel de precisión : 10% = 0.10

N = Población (personas ha encuestar) : 25 633

### Operación

$$n = \frac{(1.64)^2 (0.5) (0.5) (25\ 633)}{(0.10)^2 (25\ 633 - 1) + (1.64)^2 (0.5) (0.5)}$$

**n= 67.066** Total **67** personas a encuestar.

### **3.7 TÉCNICAS E INSTRUMENTOS PARA EL RECOJO DE DATOS**

#### **TÉCNICAS:**

La técnica que se utilizó para el desarrollo del presente proyecto de investigación son:

- **Encuesta:** La misma que se aplicó a la muestra en estudio a los (turistas locales y nacionales), y como instrumento se utilizó el cuestionario en el mismo que se estructuró de acuerdo a las variables, dimensiones e indicadores en estudio.

#### **INSTRUMENTOS:**

**Cuestionario:** Se elaboró un cuestionario relacionado al tema de investigación que se aplicó en el Distrito de Padre Abad para el recojo de datos, la cual nos dio a conocer en qué nivel de desarrollo ecoturístico está el distrito de Padre Abad.

### **3.8 PROCESAMIENTO DE DATOS**

La información recopilada se procesó mediante una base de datos, de la aplicación de los cuestionarios al Distrito de Padre Abad, ordenándolas y clasificándolas, desde luego se hizo un registro manual la cual se procesó y computarizó en SPSS y Excel, sacando por cada figura un resumen estadístico.

### **3.9 PRESENTACIÓN DE DATOS**

Se estableció en tablas o cuadros estadísticos y a la vez fueron diseñados las figuras mediante los resultados obtenidos.

## CAPITULO IV

### RESULTADOS

#### 4.1 RESULTADOS

CUADRO N°1

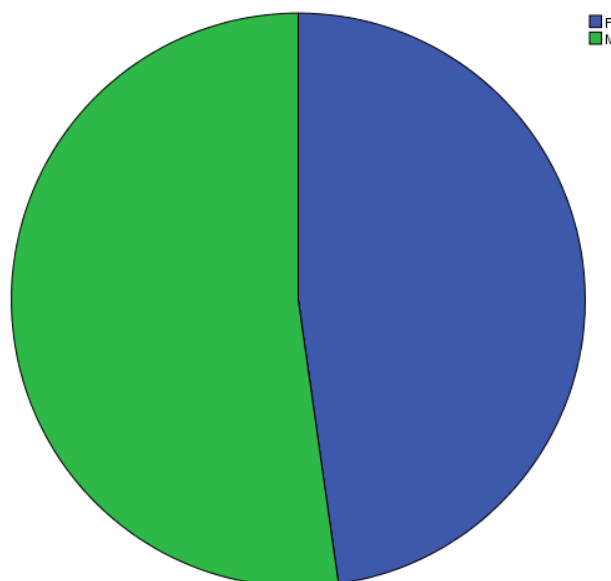
#### PERSONAS ENCUESTADAS SEGÚN SU SEXO, AL 2018

INDICADORES	Frecuencia	Porcentaje	Porcentaje válido	Porcentaje acumulado
Válido F	32	45,7	47,8	47,8
M	35	50,0	52,2	100,0
Total	67	95,7	100,0	
Perdidos Sistema	3	4,3		
Total	70	100,0		

*Fuente: Encuesta*  
*Elaboración: Tesista*

FIGURA N°1

#### PERSONAS ENCUESTADAS SEGÚN SU SEXO, 2018



*Fuente: Cuadro N°1*  
*Elaboración: Tesista*

## ANÁLISIS E INTERPRETACIÓN

De acuerdo a los encuestados el 52% son de sexo Masculino, el 48% son de sexo femenino. (PROMPERÚ, 2017) Según el Perfil del Vacacionista Nacional nos muestra que el 56% de viajeros nacionales es de género femenino y 44% masculinos. (PROMPERÚ, 2015) Según el perfil del turista extranjero nos muestra que el 63% son hombres y 37% mujeres. (PROMPERÚ, 2006) La mayor parte de turistas extranjeros que visitó el Parque Nacional Huascarán (64%) y Manú (54%) son del sexo masculino. Contrariamente a ello, en Tambopata se observó una mayor presencia del sexo femenino (57%). Considero relevante tratar sobre las características que le atrae a este grupo de personas hombres y mujeres para poder obtener nuestro nicho de mercado. Por ende, según la distinta información que pude obtener sobre el mayor porcentaje de tipo de género que ingresan y salen de nuestro país, podría decir que es irrelevante tratar subjetivamente este tema. De tal modo que lo dejo a criterio de cada lugar, tipo de actividades que se realizan y sobre todo de los gustos y preferencias del turista para poder definir claramente si es el mayor porcentaje mujeres o hombres.

## CUADRO N°2

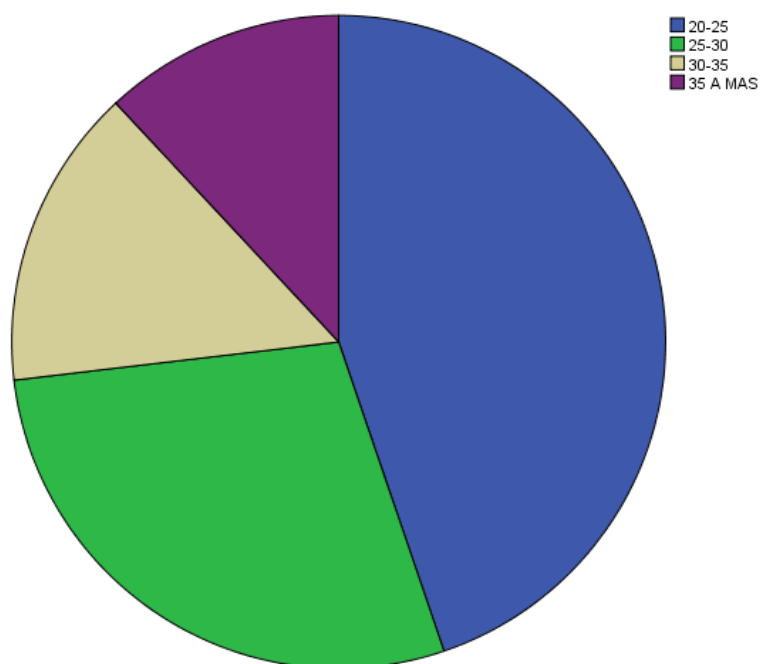
### PERSONAS ENCUESTADAS SEGÚN SU EDAD, 2018

INDICADORES	Frecuencia	Porcentaje	Porcentaje válido	Porcentaje acumulado
Válido 20-25	30	42,9	44,8	44,8
25-30	19	27,1	28,4	73,1
30-35	10	14,3	14,9	88,1
35 A MAS	8	11,4	11,9	100,0
Total	67	95,7	100,0	
Perdidos Sistema	3	4,3		
Total	70	100,0		

*Fuente: Encuesta*  
*Elaboración: Tesista*

## FIGURA N°2

### PERSONAS ENCUESTADAS SEGÚN SU EDAD, 2018



*Fuente: Cuadro N°2*  
*Elaboración: Tesista*



## ANÁLISIS E INTERPRETACIÓN

De acuerdo a los encuestados el 45% está entre los 20 y 25 años de edad, el 28% está entre los 25-30 años de edad, mientras que el 15% están entre los 30-35 años de edad, por último, el 12% están entre los 35 a más años de edad. Por los resultados se observa que existe un rango de edad entre 20 -25 y 25 -30, edades que coincide con la práctica del ecoturismo a nivel mundial según información recabada líneas abajo. (PROMPERÚ, 2015) La edad promedio de los turistas que prefieren actividades más participativas y especializadas con la naturaleza y la cultura del 89% y el 99% el 31% están en la edad de 25-34 años. (THE OSTELEA SCHOOL OF TOURISM & HOSPITALITY, 2017) Según las características del ecoturista nos muestran una edad promedio del mayor porcentaje de participación de las actividades de naturaleza y entre ellos están los más jóvenes- milenials (27-35) y generation Z (17-27)- son los más propensos a pagar más por la sostenibilidad, el 73% frente al 51% de los baby boomers (52-72). Sin embargo, para el 52% de éstos últimos la sociedad y la cultura local son las razones principales para visitar un destino, frente al 46% del resto de generaciones. (PROMPERÚ, 2006) La presencia de personas de 25 a 34 años de edad (adultos jóvenes) es significativa, especialmente en el Parque Nacional Huascarán (53%), probablemente por ser un destino ligado más a la aventura. Sin embargo, se debe tener en cuenta que, Manú y Tambopata reciben un porcentaje importante de turistas comprendidos entre los 35 y 44 años (24% y 18% respectivamente), quienes presentarían un mayor poder adquisitivo.

### CUADRO N°3

#### PERSONAS ENCUESTADAS SEGÚN SU OCUPACIÓN

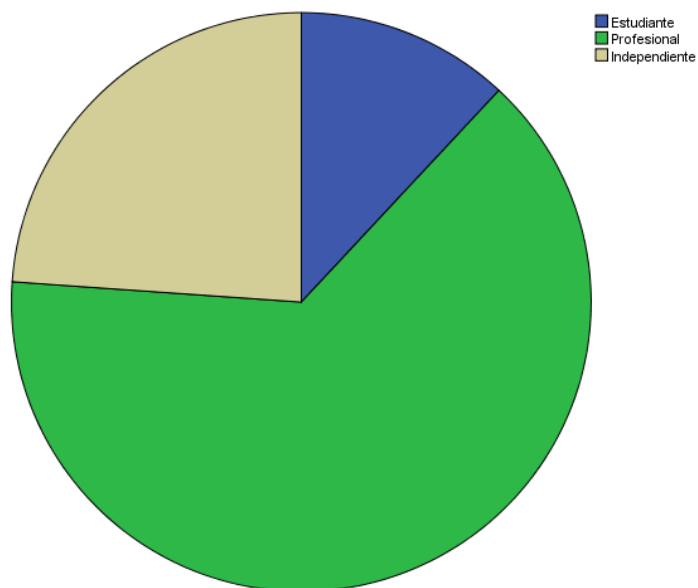
INDICADORES	Frecuencia	Porcentaje	Porcentaje válido	Porcentaje acumulado
Válido Estudiante	8	11,4	11,9	11,9
Profesional	43	61,4	64,2	76,1
Independiente	16	22,9	23,9	100,0
Total	67	95,7	100,0	
Perdidos Sistema	3	4,3		
Total	70	100,0		

Fuente: Encuesta

Elaboración: Tesista

### FIGURA N°3

#### PERSONAS ENCUESTADAS SEGÚN SU OCUPACIÓN



Fuente: Cuadro N° 3

Elaboración: Tesista

## **ANÁLISIS E INTERPRETACIÓN**

De acuerdo a los encuestados el 64% son profesionales, el 12% son estudiantes, mientras que el 24% son independientes. (PROMPERÚ, 2015) El 91% tiene instrucción superior, con un ingreso anual de \$40 000 (42% mejor prospecto), siendo su gasto promedio en el Perú de \$2064. (THE OSTELEA SCHOOL OF TOURISM & HOSPITALITY, 2017) En general, los eco-turistas se caracterizan por tres aspectos fundamentales: Alto nivel de educación, son viajeros experimentados, proceden de entornos socioeconómicos con un alto poder adquisitivo. (PROMPERÚ, 2017) Según el perfil del vacacionista nacional nos muestra que el 33% es empleado en servicios, comercio o vendedor, el 21% tiene un negocio propio/dueño de empresa. El 22% tiene superior universitario completa, el 44% superior técnica completa. Según estos estudios puedo decir que el resultado obtenido con esta pregunta tiene similitud con estudios anteriores.

#### CUADRO N°4

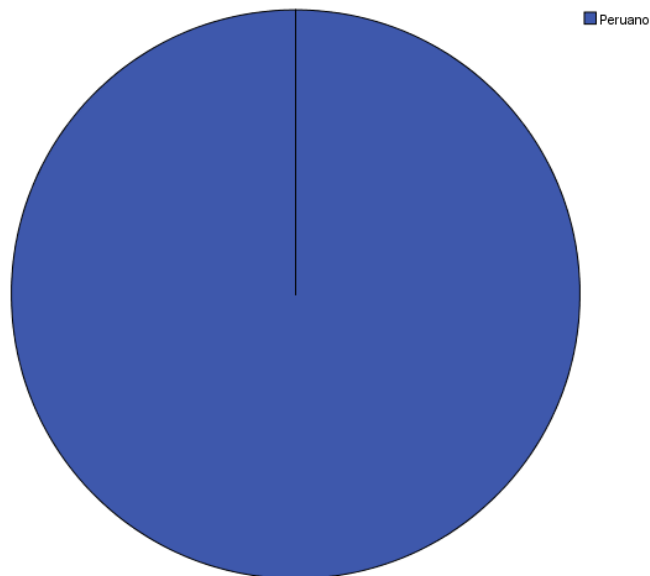
#### PERSONAS ENCUESTADAS SEGÚN SU NACIONALIDAD

INDICADORES		Frecuencia	Porcentaje	Porcentaje válido	Porcentaje acumulado
Válido	Peruano	67	95,7	100,0	100,0
Perdidos	Sistema	3	4,3		
Total		70	100,0		

*Fuente: Encuesta*  
*Elaboración: Tesista*

#### FIGURA N°4

#### PERSONAS ENCUESTADAS SEGÚN SU NACIONALIDAD



*Fuente: Cuadro N°4*  
*Elaboración: Tesista*

## ANÁLISIS E INTERPRETACIÓN

De acuerdo a los encuestados el 100% son de nacionalidad peruana, el 0% son de nacionalidad americana, el 0% de nacionalidad italiana, el 0% de nacionalidad francesa y por ultimo otros también se muestra con porcentaje 0. (PROMPERÚ, 2015) Pero si nos centramos en el turista extranjero, nuestro objetivo seria los turistas chilenos (951) y los turistas EE. UU (490) quienes mantienen un mayor porcentaje de visitas al Perú. (PERTUR, 2014) Los arribos de residentes en el Perú, se realizaron en mayor cuantía por parte de viajeros que residen en Lima Metropolitana y Callao (45,8%), seguido de los residentes en Lima Provincias (22,5%) y, en menor proporción, los arribos de residentes en Huánuco (12,3%), Loreto (7%), San Martín (2,8%) y Junín (2,3%). Los residentes de otras regiones del Perú representan, en su mayoría, menos del 1% de los arribos a los establecimientos de hospedaje. En cuanto a los viajeros extranjeros, el número de arribos en el 2013 fue de 8613, lo que supone un incremento del 24,1%, con respecto al año anterior. En 2012 el incremento de arribos fue de 4,1%.

**CUADRO N°5**

**PERSONAS ENCUESTADAS SEGÚN SU CONOCIMIENTO POR ECOTURISMO.**

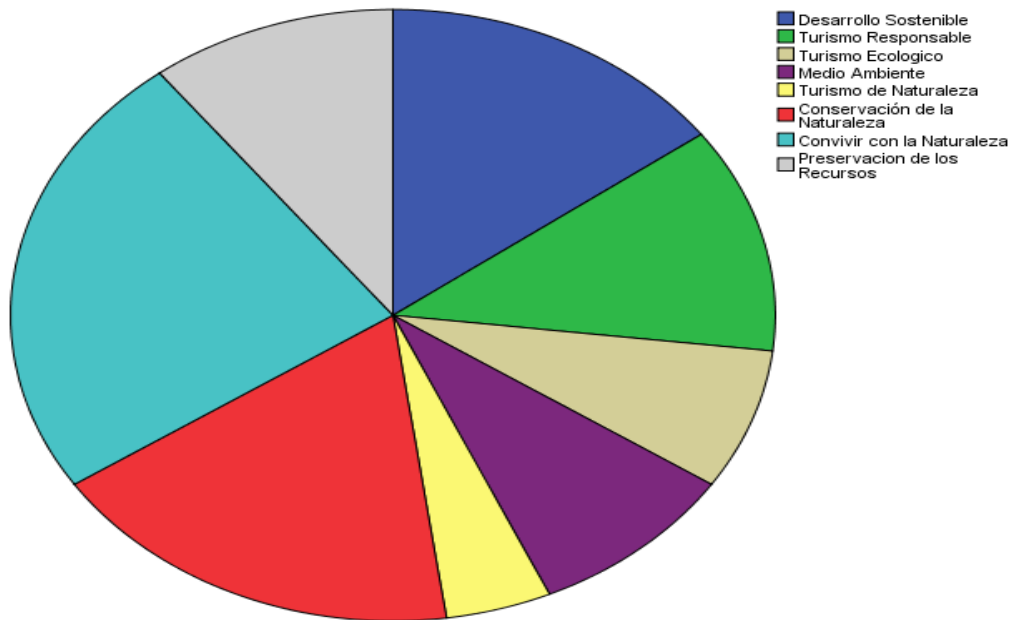
INDICADORES		Frecuencia	Porcentaje	Porcentaje válido	Porcentaje acumulado
Válido	Desarrollo Sostenible	10	14,3	14,9	14,9
	Turismo Responsable	8	11,4	11,9	26,9
	Turismo Ecológico	5	7,1	7,5	34,3
	Medio Ambiente	6	8,6	9,0	43,3
	Turismo de Naturaleza	3	4,3	4,5	47,8
	Conservación de la Naturaleza	12	17,1	17,9	65,7
	Convivir con la Naturaleza	16	22,9	23,9	89,6
	Preservación de los Recursos	7	10,0	10,4	100,0
	Total	67	95,7	100,0	
Perdidos Sistema		3	4,3		
Total		70	100,0		

*Fuente: Encuesta*

*Elaboración: Tesista*

**FIGURA N°5**

**PERSONAS ENCUESTADAS SEGÚN SU CONOCIMIENTO POR ECOTURISMO.**



*Fuente: Cuadro N°5*

*Elaboración: Tesista*

## ANÁLISIS E INTERPRETACIÓN

De acuerdo a los encuestados el 15% piensan de que el ecoturismo es igual a desarrollo sostenible, el 12% piensan de que el ecoturismo es un turismo responsable, el 7% piensan de que el ecoturismo es un turismo ecológico, el 9% piensan de que el ecoturismo es igual a medio ambiente, el 5% piensan de que el ecoturismo es un turismo de naturaleza, el 18% piensan de que el ecoturismo tiene que ver con la conservación del medio ambiente, el 24% piensan de que el ecoturismo tiene que ver en convivir con la naturaleza, el 10% piensan de que el ecoturismo tiene que ver con la preservación de los recursos. (PROMPERÚ, 2006)

Estos segmentos son: Especialistas (experiencia con el medio silvestre), Conservadores (comparte la aventura con el riesgo moderado, sin sacrificar la comodidad) y Convencionales (buscan atractivos visitados por la mayoría). Según los define la Secretaría de Turismo en México, eco-turista: “son viajeros que tienen como propósito principal la interacción, conocimiento y contemplación de la naturaleza y la participación en su conservación; prefieren visitar áreas poco perturbadas por el hombre y suelen buscar prácticas de entendimiento y sensibilización cultural”.

### CUADRO N°6

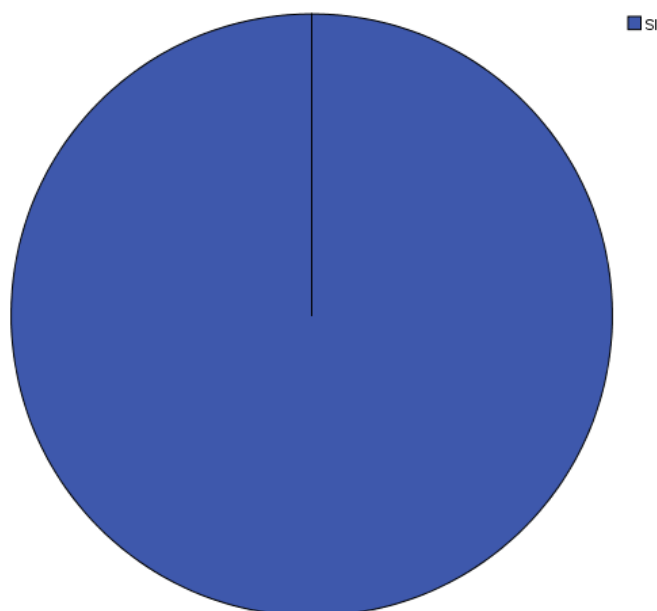
**PERSONAS ENCUESTADAS QUE CONSIDERAN QUE EL ECOTURISMO  
CONTRIBUYE CON EL DESARROLLO DE LA POBLACIÓN DE PADRE ABAD.**

INDICADORES	Frecuencia	Porcentaje	Porcentaje válido	Porcentaje acumulado
Válido SI	67	95,7	100,0	100,0
Perdidos Sistema	3	4,3		
Total	70	100,0		

*Fuente: Encuesta  
Elaboración: Tesista*

### FIGURA N°6

**PERSONAS ENCUESTADAS QUE CONSIDERAN QUE EL ECOTURISMO  
CONTRIBUYE CON EL DESARROLLO DE LA POBLACIÓN DE PADRE ABAD.**



*Fuente: Cuadro N°6  
Elaboración: Tesista*



## ANÁLISIS E INTERPRETACIÓN

De acuerdo a los encuestados el 100% considera que el ecoturismo si contribuye con el desarrollo del distrito de Padre Abad, el 0% contesto negativamente ante esta pregunta. (HARCHA, 2006) El ecoturismo puede proponerse como una buena forma de contribuir al desarrollo de las comunidades regionales y locales ya que se espera que la actividad pueda generar beneficios económicos a las comunidades, organizaciones y autoridades que manejan las áreas naturales con propósitos de conservación, entregando oportunidades de empleo e ingreso a las comunidades locales y aumentando la preocupación por la conservación de la naturaleza.

### CUADRO N°7

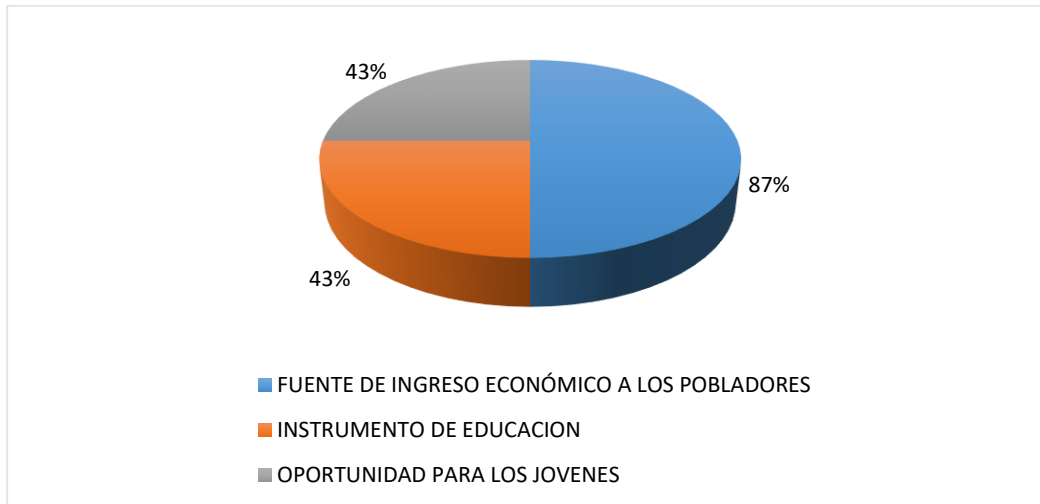
#### PERSONAS ENCUESTADAS QUE OPINAN ACERCA DE LOS BENEFICIOS DEL ECOTURISMO.

INDICADORES	Respuestas		Porcentaje de casos
	N	Porcentaje	
Beneficios Fuente de ingreso económico a los pobladores	58	50,0%	86,6%
Instrumento de Educación	29	25,0%	43,3%
Oportunidad para los jóvenes	29	25,0%	43,3%
Total	116	100,0%	173,1%

*Fuente: Encuesta  
Elaboración: Tesista*

## FIGURA N°7

### PERSONAS ENCUESTADAS QUE OPINAN ACERCA DE LOS BENEFICIOS DEL ECOTURISMO.



*Fuente: Cuadro N°7*

*Elaboración: Tesista*

### ANÁLISIS E INTERPRETACIÓN

De acuerdo a los encuestados el 87% considera que el ecoturismo es una fuente de ingreso económico a los pobladores, el 43% considera que el ecoturismo es un instrumento de educación y por último el 43% considera que el ecoturismo es una oportunidad para los jóvenes. (LÁINEZ, 2011) Beneficios económicos: crea empleo, genera divisas, facilita el desarrollo económico, usa productos locales. Beneficios socioculturales: mejora la educación, puede reducir barreras políticas, raciales, religiosas. Mejora la apreciación de la cultura propia. Según el informe, elaborado por María del Pilar Leal, directora del grupo de investigación interdisciplinar GRIT-Ostelea, el ecoturismo ayudará a aumentar la tasa de empleo y a promover empresas locales.

### CUADRO N°8

**PERSONAS ENCUESTADAS SEGÚN LAS ACTIVIDADES RELACIONADAS AL ECOTURISMO QUE CONOCEN O SE DESARROLLAN EN EL DISTRITO DE PADRE ABAD.**

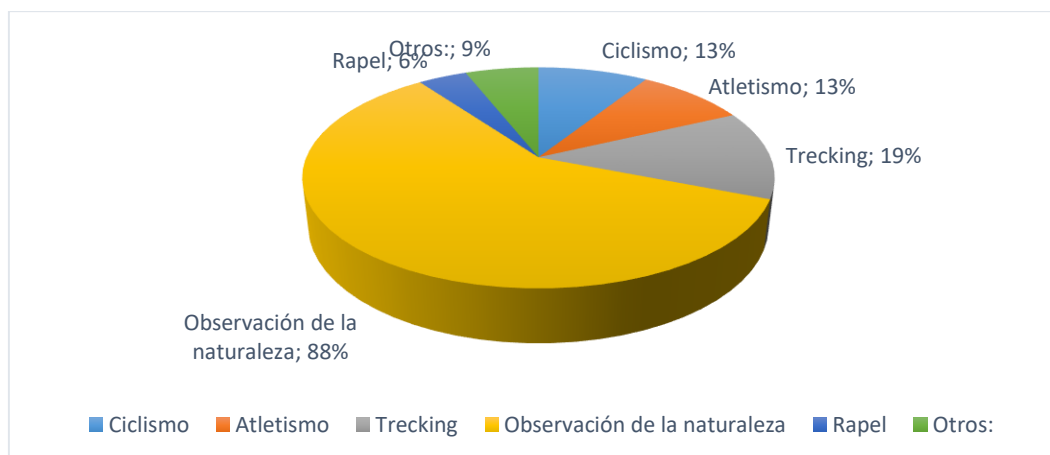
INDICADORES	Respuestas		Porcentaje de casos
	N	Porcentaje	
Actividades			
Ciclismo	9	9,0%	13,4%
Atletismo	9	9,0%	13,4%
Trecking	13	13,0%	19,4%
Observación de la Naturaleza	59	59,0%	88,1%
Rapel	4	4,0%	6,0%
Otros	6	6,0%	9,0%
Total	100	100,0%	149,3%

*Fuente: Encuesta*

*Elaboración: Tesista*

### FIGURA N°8

**PERSONAS ENCUESTADAS SEGÚN LAS ACTIVIDADES RELACIONADAS AL ECOTURISMO QUE CONOCEN O SE DESARROLLAN EN EL DISTRITO DE PADRE ABAD.**



*Fuente: Cuadro N°8*

*Elaboración: Tesista*

## ANÁLISIS E INTERPRETACIÓN

De acuerdo a los encuestados el 13% considera la práctica del ciclismo relacionada al ecoturismo, el 13% considera la práctica del atletismo relacionada al ecoturismo, el 19% considera la práctica del Trecking relacionada al ecoturismo, el 88% consideran la práctica de la observación a la naturaleza en el distrito de Padre Abad, el 6% creen haber visto que se practica el rapel en el distrito de Padre Abad, el 9% consideran que el motocross, paseos en bote y la práctica de turismo vivencial son parte del ecoturismo. (HARCHA, 2006) Entre las principales actividades asociadas podemos mencionar: senderismo, Trecking, excursionismo, camping, observación de flora y fauna, montañismo y escalada libre (t. aventura), fotografía del paisaje, rafting (t. aventura), canoping (t. aventura) mountain bike, pesca con mosca. (THE OSTELEA SCHOOL OF TOURISM & HOSPITALITY, 2017) Según este autor corporativo los ecoturistas suelen participar en una amplia gama de actividades -senderismo, escalada, observación de aves, proyectos de conservación o exploración de áreas naturales remotas, entre otras.

(PERTUR, 2014) Las actividades que más se desarrollan en la actividad turística de naturaleza en la región Ucayali son: observación de fauna (aves, mamíferos, insectos), observación de flora, caminatas en la selva, Visita a comunidades nativas y Paseo por ríos.

### CUADRO N°9

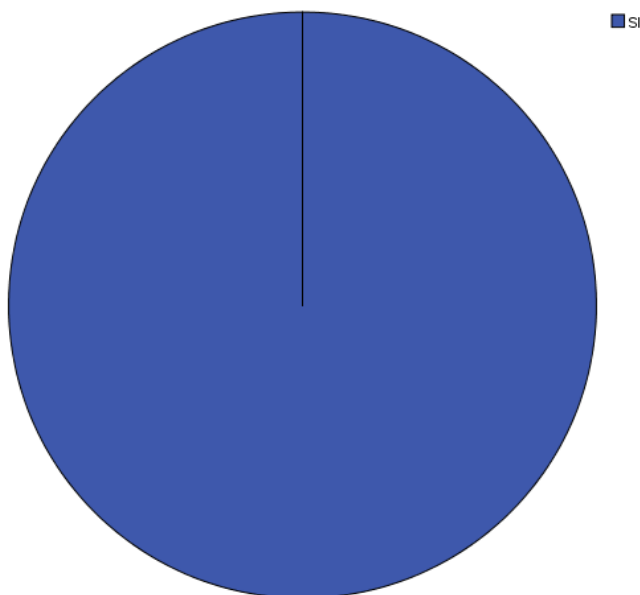
**PERSONAS ENCUESTADAS QUE CONSIDERAN QUE EL DISTRITO DE PADRE ABAD ES UN POTENCIAL PARA EL DESARROLLO DEL ECOTURISMO.**

INDICADORES	Frecuencia	Porcentaje	Porcentaje válido	Porcentaje acumulado
Válido SI	67	95,7	100,0	100,0
Perdidos Sistema	3	4,3		
Total	70	100,0		

*Fuente: Encuesta  
Elaboración: Tesista*

### FIGURA N°9

**PERSONAS ENCUESTADAS QUE CONSIDERAN QUE EL DISTRITO DE PADRE ABAD ES UN POTENCIAL PARA EL DESARROLLO DEL ECOTURISMO.**



*Fuente: Cuadro N°9  
Elaboración: Tesista*

## **ANÁLISIS E INTERPRETACIÓN**

De acuerdo a los encuestados el 100% cree que el distrito de Padre Abad es un potencial turístico para el desarrollo del ecoturismo, el 0% contesto negativamente ante esta pregunta. (PERTUR, 2014) El distrito de Padre Abad se caracteriza por su vasta biodiversidad, cultura viva (comunidades nativas, costumbres, misticismo) y áreas naturales, que son muy apreciadas por sus pobladores y conforman parte de los recursos y atractivos turísticos de la región. Actualmente la oferta turística de Ucayali se apoya principalmente en visitar la caída de agua el Velo de la Novia (naturaleza), y sus comunidades aledañas (naturaleza y cultura). Estos recursos de índole natural y cultural son el principal producto de la región. (NAVARRO, 2014) Varias zonas fronterizas en Ucayali, aún no han sido descubiertas como recursos eco-turísticos desconociendo su potencial y perdiendo la oportunidad de desarrollar de estas poblaciones, siendo necesario investigar y estudiar ya que son vulnerables y frágiles a los cambios actuales.

**CUADRO N°10**

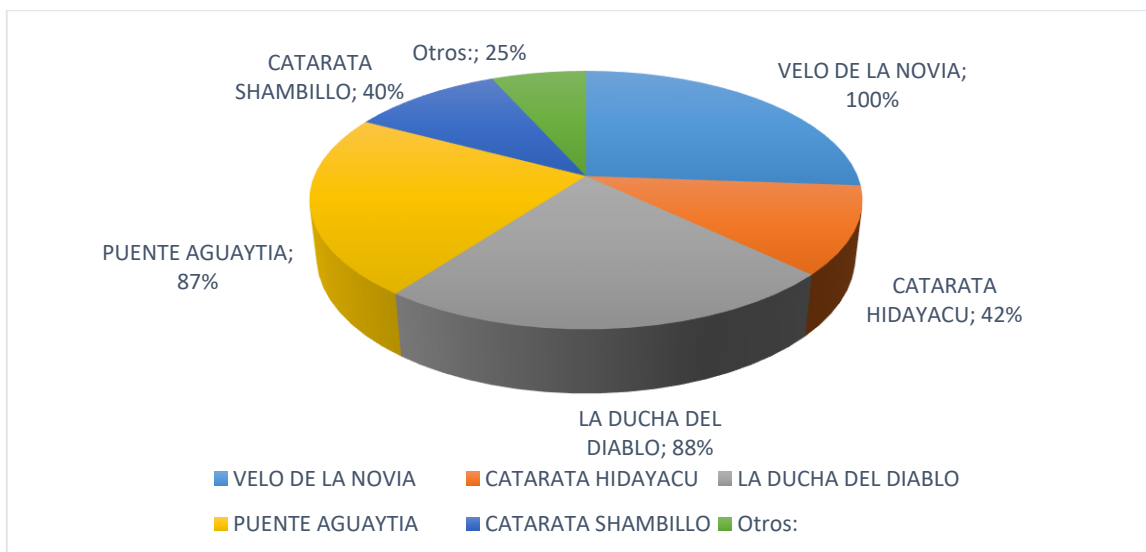
**PERSONAS ENCUESTADAS SEGÚN LOS LUGARES TURÍSTICOS QUE HA VISITADO.**

INDICADORES		Respuestas		Porcentaje de casos
		N	Porcentaje	
Lugares Turísticos	Velo de la Novia	67	26,2%	100,0%
	Catarata Hidayacu	28	10,9%	41,8%
	La Ducha del Diablo	59	23,0%	88,1%
	Puente Aguaytia	58	22,7%	86,6%
	Catarata Shambillo	27	10,5%	40,3%
	Otros	17	6,6%	25,4%
Total		256	100,0%	382,1%

*Fuente: Encuesta  
Elaboración: Tesista*

**FIGURA N°10**

**PERSONAS ENCUESTADAS SEGÚN LOS LUGARES TURÍSTICOS QUE HA VISITADO.**



*Fuente: Cuadro N°10  
Elaboración: Tesista*

## **ANÁLISIS E INTERPRETACIÓN**

De acuerdo a los encuestados el 100% ha visitado el Velo de la Novia, el 42% visito la catarata Hidayacu, el 88% visito la Ducha del diablo, el 87% a visitado el puente Aguaytia, el 40% conoce la catarata Shambillo, el 25% conoce otros recursos turísticos (Catarata Loroyacu, catarata Santa Rosa. comunidad Yamino). El recurso turístico que se ha identificado como el más representativo y que en la actualidad es ofertado a nivel nacional es la Caída de Agua Velo de la Novia. Esta cuenta con infraestructura turística básica, que permite acceder a ella sin dificultad: vías peatonales, acceso para discapacitados, estacionamiento, mirador, servicios higiénicos, restaurantes y quioscos de venta de productos de la zona, servicio de guía, estacionamiento, etc. Es el recurso que se encuentra mejor implementado de la región. Asimismo, se ha identificado un recurso turístico con mucho potencial para ser insertado en la oferta turística actual, La Catara Santa Rosa, siempre y cuando se implementen los servicios básicos de infraestructura y planta turística.



**CUADRO N°11**

**PERSONAS ENCUESTADAS QUE CONSIDERAN QUE EL MUNICIPIO DE PADRE ABAD CONTRIBUYE CON EL DESARROLLO DEL ECOTURISMO A NIVEL LOCAL.**

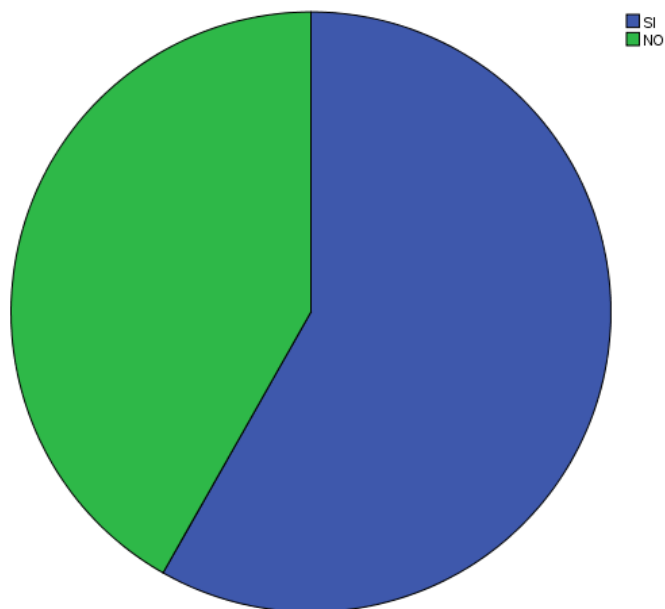
INDICADORES	Frecuencia	Porcentaje	Porcentaje válido	Porcentaje acumulado
Válido SI	39	55,7	58,2	58,2
NO	28	40,0	41,8	100,0
Total	67	95,7	100,0	
Perdidos Sistema	3	4,3		
Total	70	100,0		

*Fuente: Encuesta*

*Elaboración: Tesista*

**FIGURA N°11**

**PERSONAS ENCUESTADAS QUE CONSIDERAN QUE EL MUNICIPIO DE PADRE ABAD CONTRIBUYE CON EL DESARROLLO DEL ECOTURISMO A NIVEL LOCAL.**



*Fuente: Cuadro N°11*

*Elaboración: Tesista*

## **ANÁLISIS E INTERPRETACIÓN**

De acuerdo a los encuestados el 58% consideran que el municipio del distrito de padre abad si contribuye con el desarrollo del ecoturismo a nivel regional, el 42 % consideran que el municipio del distrito de Padre Abad no contribuye con el desarrollo del ecoturismo a nivel regional. La población opina de acuerdo a su visita, que el único lugar que da prioridad el gobierno junto con el municipio de Padre Abad es la catarata el Velo de la Novia. Por otro lado, discuten la idea de que el gobierno solamente ve sus propios beneficios, sin lugar a duda por el tema de la corrupción que se vive actualmente. Según mis propios fundamentos, este año la municipalidad de Padre Abad están trabajando arduamente por la limpieza de desechos contaminantes en los recursos turísticos, pero no basta trabajar solos, tienen que incluir a la población con charlas sobre temas de ecoturismo y desarrollo turístico cultural y natural para un desarrollo sostenible y sustentable en la población.

**CUADRO N°12**

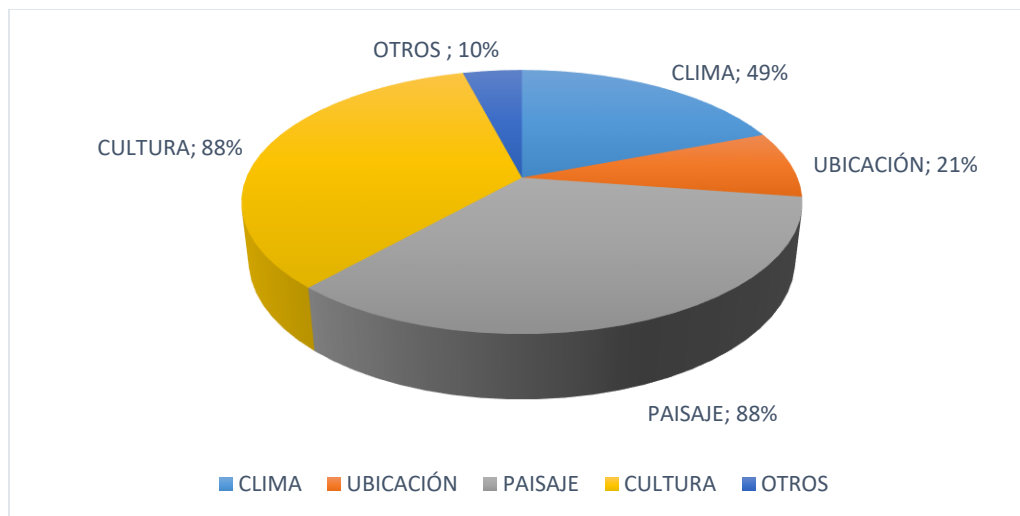
**PERSONAS ENCUESTADAS QUE CONSIDERAN ALGUNAS RAZONES POR LAS QUE EL TURISTA VISITA EL DISTRITO DE PADRE ABAD.**

INDICADORES	Respuestas		Porcentaje de casos
	N	Porcentaje	
Razones Clima	33	18,9%	49,3%
Ubicación	17	9,7%	25,4%
Paisaje	59	33,7%	88,1%
Cultura	59	33,7%	88,1%
Otros	7	4,0%	10,4%
Total	175	100,0%	261,2%

*Fuente: Encuesta  
Elaboración: Tesista*

**FIGURA N°12**

**PERSONAS ENCUESTADAS QUE CONSIDERAN ALGUNAS RAZONES POR LAS QUE EL TURISTA VISITA EL DISTRITO DE PADRE ABAD.**



*Fuente: Cuadro N°12  
Elaboración: Tesista*

## ANÁLISIS E INTERPRETACIÓN

De acuerdo a los encuestados el 49% creen que el clima es un razón por la que los visitantes llegan al distrito de Padre Abad, el 21% consideran de que la ubicación es un razón por la que los visitantes llegan al distrito de Padre Abad, el 88% consideran de que el paisaje es un razón por la que los visitantes llegan al distrito de Padre Abad, el 88% consideran de que la cultura es un razón por la que los visitantes llegan al distrito de Padre Abad y el 10% consideran que hay otras razones como la cultura, la gastronomía y su gente. (PERTUR, 2014) Los factores de elección en la región Ucayali son: Belleza de los paisajes, la biodiversidad, Precio, Clima, Cultura y costumbres del país.

### CUADRO N°13

#### PERSONAS ENCUESTADAS CONSIDERAN ALGUNAS ALTERNATIVAS PARA FOMENTAR EL EOCTURISMO.

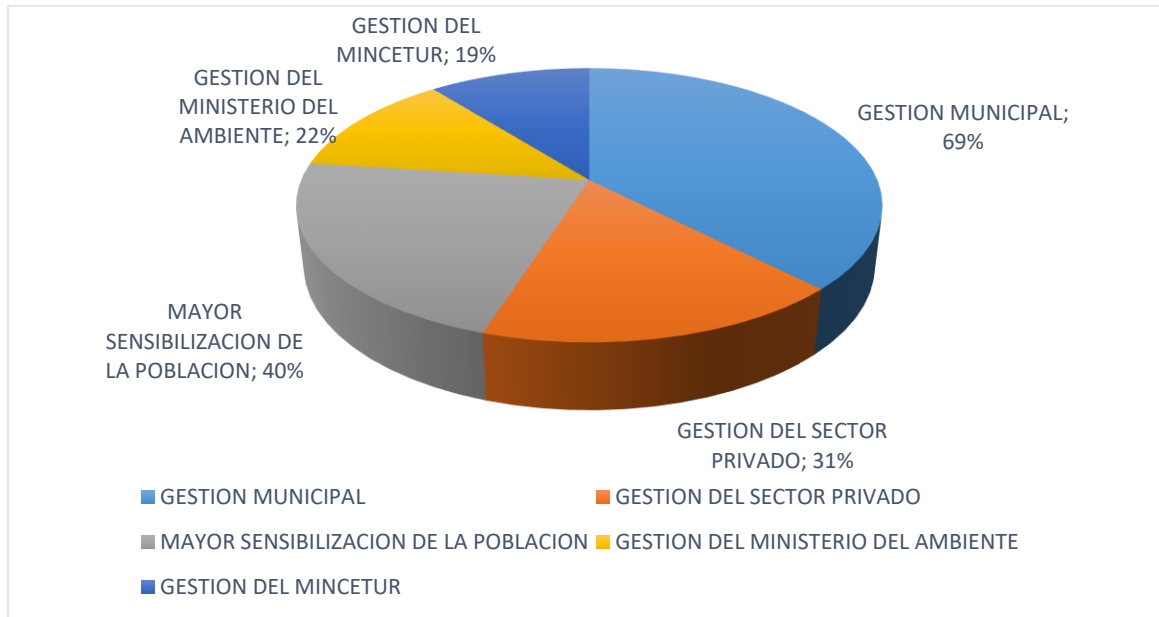
INDICADORES	Respuestas		Porcentaje de casos
	N	Porcentaje	
Fomentar Gestión municipal	46	37,7%	68,7%
Gestión del sector privado	21	17,2%	31,3%
Mayor sensibilización de la población	27	22,1%	40,3%
Gestión del ministerio del ambiente	15	12,3%	22,4%
Gestión del MINCETUR	13	10,7%	19,4%
Total	122	100,0%	182,1%

*Fuente: Encuesta*

*Elaboración: Tesista*

**FIGURA N°13**

**PERSONAS ENCUESTADAS CONSIDERAN ALGUNAS ALTERNATIVAS PARA FOMENTAR EL EOCATURISMO.**



*Fuente: Cuadro N°13  
Elaboración: Tesista*

**ANÁLISIS E INTERPRETACIÓN**

De acuerdo a los encuestados el 69% piensa que falta la gestión municipal para fomentar el ecoturismo, el 31% cree que falta la gestión del sector privado para fomentar el ecoturismo, el 40% considera que falta mayor sensibilización de la población para fomentar el ecoturismo, el 22% considera que falta la gestión del ministerio del ambiente para fomentar el ecoturismo, el 19% considera que falta la gestión del MINCETUR para fomentar el ecoturismo. El Gobierno regional y la Municipalidad deben priorizar la actividad ecoturística junto a las comunidades y otras instituciones. En la región de Ucayali se desarrolló el Plan Estratégico de Turismo en Ucayali 2014-2023 donde incluyen el atractivo turístico actualmente El

Velo de la Novia, también desatacaron el potencial turístico que tiene el Distrito de Padre Abad. Por supuesto este proyecto se viene desarrollando actualmente con la participación de algunas entidades como la DIRCETUR, GOREU, alianzas con PROMPERÚ, Dirección Regional de Educación (DRE)-Plan de Educación Ambiental. Municipios, Policía de Turismo en Ucayali, MINCETUR-CALTUR, AHORA, Cámara de Comercio de Ucayali y otras entidades que desarrollan la actividad turística de manera sostenible.

## CAPITULO V

### DISCUSIÓN DE RESULTADOS

#### 5.1 DISCUSIÓN DE RESULTADOS

La investigación planteo las siguientes hipótesis:

**HP. Se establece el ecoturismo como una influencia positiva en el desarrollo turístico; caso: distrito de Padre Abad-2018.**

Nuestro estudio afirma que:

Como se muestra El 88,1% indican que la observación a la naturaleza es la actividad que más se desarrolla en el lugar; el 100% indican que el lugar turístico el Velo de la Novia es el más visitado a comparación de otros; el 88,1% indican que el paisaje y la cultura es una de las mayores razones por la que otros turistas visitan el lugar; un 52,2% de la muestra estudiada son de sexo Masculino; el 44,8% de la muestra estudiada están entre la edad de los 20-25 años; el 64,2% son profesionales.

#### ANTECEDENTES DE ESTUDIOS:

Luego de estudiar el Ecoturismo y su influencia positiva en el desarrollo turístico, podemos afirmar que el distrito de padre cuenta con todos los requisitos para el desarrollo de las actividades, ya que cuenta con recursos naturales capaces de ser incluidos en la práctica del ecoturismo, y de esta manera contribuir a la diversificación del producto turístico en el distrito de Padre Abad.

**Prada Ramírez, L. M. (2009). El ecoturismo en el mundo contemporáneo: una propuesta para Colombia (Master's thesis, Facultad de Ciencias Políticas y Relaciones Internacionales).**

El turismo es uno de los sectores impulsores de la economía mundial y en algunos países representa una buena proporción del PIB. Para Estados desarrollados representa además una considerable fuente de empleo y en los Estados en desarrollo muchas veces la principal fuente de crecimiento y comercio. El turismo es un gran estimulante de la economía dado su efecto multiplicador dominado por pequeñas y medianas empresas, mediante la creación de empleos, el crecimiento sostenible, la inclusión social y la creación de infraestructura.

Según Prada, 2009. Nos hace ver que el turismo trae consigo muchos beneficios para todos. Todos ganamos, el turismo es inclusivo. Pero si lo vemos desde una perspectiva nacional, en Perú todavía no se desarrolla hasta el punto que él nos da a conocer. Según mis propios resultados en el distrito de Padre Abad hay mucho por trabajar para que se desarrolle el ecoturismo, el lugar tiene potencial, tiene recursos, mas no personas que tengan la capacidad.

**BASES TEORICAS:**

### **#1 ECOTURISMO**

Los resultados obtenidos durante el trabajo de campo muestran que el ecoturismo influye positivamente en el desarrollo turístico del distrito de Padre Abad. En la figura N°5 el 23,9% entiende por el ecoturismo una forma de convivencia entre la naturaleza y el hombre, el 17,9% entiende que el ecoturismo es la conservación de la naturaleza, en estos resultados se muestra que la población encuestada si tiene conocimiento del significado del ecoturismo. En la figura N°9 de los 67 encuestados el 100% coinciden que el distrito de Padre Abad es un potencial turístico, en la figura N°11 de los 67



encuestados el 58,2% afirman que el municipio de Padre Abad si contribuye con el desarrollo del Ecoturismo.

## #2 DESARROLLO TURÍSTICO

El resultado obtenido consta básicamente de los beneficios que trae el desarrollo turístico para la población. Como se muestra en la figura N°7 el 87% indicaron que si se desarrolla el ecoturismo será un beneficio económicamente para la población siendo un instrumento de educación según el 43,3%; en la figura N°6 de los 67 encuestados, el 100% coinciden que el ecoturismo contribuye con el desarrollo turístico de la población.

## HIPÓTESIS

**HP. Se establece el ecoturismo como una influencia positiva en el desarrollo turístico; caso: distrito de Padre Abad-2018.**

La hipótesis planteada es aceptada, ya que, en los resultados, como se muestra en el grafico N°5 el 100% tiene gran aceptación del ecoturismo como parte del desarrollo turístico, que consigo trae muchos beneficios en la población. Muy aparte de los beneficios hacia la población, de alguna manera las actividades sostenibles que se podrían realizar en los lugares turísticos ayuda a la conservación del medio ambiente, generando menor impacto hacia la naturaleza. El involucramiento de la población es indispensable para facilitar este proyecto, siendo la base para desarrollar todas las actividades que se aproximan, ellos no tienen que ser excluidos, puesto que se generaría un gran fracaso para todos los proyectos ambientalistas que se aproximan.

## CONCLUSIONES

Según los objetivos planteados en la investigación se llegaron a obtener las siguientes conclusiones:

1. “Diagnosticar los recursos naturales que cuenta el distrito para la práctica del ecoturismo y de qué manera esto influye en el desarrollo turístico del distrito de Padre Abad-Ucayali-2018.”

Según la investigación nos muestra que el Distrito de Padre Abad cuenta con una variedad de recursos naturales, donde se muestra en los gráficos de oferta líneas arriba. Según la aplicación de instrumentos el 100% ha visitado el Velo de la Novia, el 88% visito la Ducha del diablo, el 87% a visitado el puente Aguaytia, siendo estos los resultados, nos muestran los principales atractivos turísticos del Distrito de Padre Abad.

2. “Determinar los recursos potenciales de jerarquía y de qué manera esto influye en el desarrollo turístico del distrito de Padre Abad-Ucayali-2018.”

El 40% conoce la catarata Shambillo, según estos resultados nos muestra que la catarata Shambillo es un gran potencial turístico, junto con otros recursos turísticos importantes como: Catarata Santa Rosa, Loroyacu, Comunidad Yamino, quienes tienen un ambiente propicio para la práctica del Ecoturismo. Manteniendo una jerarquía entre 1 y 2, puesto que en estos lugares falta priorizar la infraestructura, la accesibilidad es deficiente, junto con otros servicios de hospedaje y restaurantes inexistentes o que no son propicios para albergar turistas aventureros o de naturaleza.

3. “Proponer circuitos turísticos y de qué manera esto influye en el desarrollo turístico del distrito de Padre Abad-Ucayali-2018.”

Los circuitos turísticos y recorridos fueron propuestos según el tipo necesidades del turista, así como:

- Excursión Boquerón Del Padre Abad – Ucayali
- Excursión De Aventura-Catarata Hidayacu
- Excursión Loroyacu
- Excursión Alto Shambillo
- Excursión Santa Rosa

## RECOMENDACIONES

- Las autoridades del gobierno regional de Ucayali, CANATUR, DIRCETUR, deben desarrollar, organizar y capacitar a los futuros prestadores de los servicios turísticos sobre el ecoturismo y la importancia en el desarrollo turístico en el distrito de Padre Abad.
- Por la escasa información a los visitantes sobre temas importantes como la conservación del medio ambiente, esto les concierne a los que están en primera instancia en contacto con el turista, la cual debe ser su responsabilidad en informarle sobre sus desechos a la hora de ingresar al atractivo turístico o recurso turístico.
- Los profesionales que están a cargo del desarrollo turístico en el distrito de Padre Abad deberían de sensibilizar a la población por medio de capacitaciones y charlas sobre el desarrollo sostenible tales como la educación ambiental y la concientización ecológica. Por medio de estrategias adentrarse a las instituciones educativas, universidades y comunidades.
- Los agentes del desarrollo turístico, tienen el deber de salvaguardar el medio ambiente y los recursos naturales, en la perspectiva para un crecimiento económico y sostenible de la zona turística.
- Las autoridades del distrito de Padre Abad, deben apostar por este cambio turístico, promoviendo más facilidades de acceso a los lugares turísticos teniendo en cuenta el plan estratégico de desarrollo turístico sustentable, a favor de disminuir impactos y conservar los recursos.

- Capacitar constantemente al personal que labora dentro de las instituciones públicas, para que sean partícipes de este cambio ecoturístico, y de alguna manera involucrarse en las acciones que en adelante se tomaran.
- El municipio junto con el gobierno y otras entidades que están involucrados con el turismo deberían de darle más importancia a este sector, puesto que Padre Abad tiene una gran variedad de recursos turísticos, y es necesario ahora en la actualidad difundir y promover atreves de diversos medios para generar más visitas, teniendo en cuenta la sostenibilidad del lugar.
- La participación de las comunidades también juega un papel importante para el desarrollo ecoturístico, porque otra de las formas de llegar a muchas otras personas es atreves de experiencias vivas, que muestran la cultura de nuestro pueblo.

## BIBLIOGRAFÍA

(s.f.).

CANDELA, M. E. (2017). *Tesis: Planeamiento Estrategico para la Provincia de Ucayali al 2030-Pontifica Universidad Catolica del Perú*. LIMA-PERÚ.

CARRIO, A. J. (2011). *Tesis: El Ecoturismo como Alternativa de uso Sustentable de los Recursos Naturales y el Corredor Costero Isla Aguada Sabancuy, Campeche*.

CEBALLOS-LASCURÁIN, H. (1996). *Libro: Ecoturismo. Naturaleza y Desarrollo Sostenible*. MEXICO: DIANA.

CHUQUIYAURI, C. J. (2009). *Tesis: El Ecoturismo Como Factor de Crecimiento Económico en la Zona de Influencia del Parque Nacional de Tingo Maria,2009 UNHEVAL*. Huánuco: EJ.2.

DAVID, C. (2017). Soil Fauna Responses to Natural Disturbances, Invasive Species, and Global Climate Change: Current State of The Science and a Call to Action. *Soil Biology and Biochemistry*. Volumen 110 pags, 116-133, Recuperado de <https://www.sciencedirect.com/science/article/pii/S0038071717301530>.

DURANDEAU, R. L. (2006). *Tesis: Propuesta para Mejorar el Aprovechamiento Ecoturistico de la Empresa Laberinto Tropical Parque Ecológico*. GUATEMALA.

FIGUEREDO, K. R. (2016). *Tesis: Los Principios del Ecoturismo y su Importancia en el Desarrollo Sostenible del Parque Nacional Tingo María, 2014-Unheval*. HUÁNUCO: EJ.1.

GOBIERNO REGIONAL DE UCAYALI. (2014). Revista: Imagen Institucional del GOREU, Revela Diagnostico Situacional de la Amazonia Peruana . 535 ANIMALES SILVESTRES ESTAN EN PELIGRO DE EXTINCIÓN. PERÚ.

- HARCHA, D. S. (2006). *Libro: Estación para el Ecoturismo y la Investigación*.  
SANTIAGO.
- HONGWEN, H. (2017). Ex Situ Flora of China. *Plan Diversity. Volumen 39. pags, 357-364.*, Recuperado de:  
<https://www.sciencedirect.com/science/article/pii/S2468265917301312>.
- JACOBO, J. A. (2013). *Tesis: El Ecoturismo como Impulsor del Desarrollo Sustentable- Universidad Autónoma de México*.
- LÁINEZ, Á. M. (2011). *Libro: Ecoturismo y Sostenibilidad: una Revisión Bibliográfica- Universidad Pablo De Olavide . SEVILLA, ESPAÑA*.
- LEDESMA, S. S. (2006). *Tesis: Turismo, alternativa de desarrollo de los pueblos y regiones del Perú, Distrito de Callahuanca, Provincia de Huarochiri, Departamento de Lima. LIMA, LIMA, PERÚ*.
- MARTÍNEZ, Y. C. (2016). *Tesis: El Ecoturismo como Opción de Desarrollo Local Sustentable en el Pueblo Magico de Tlalpujahuá. MICHOACÁN-MÉXICO*.
- MINCETUR. (2010). *Gestión Ambiental. LIMA, PERÚ*.
- MINCETUR. (2011). *Revista: Guía de Interpretación del Patrimonio Natural y Cultural . LIMA*.
- MINCETUR. (2016). *Manual de Señalización Turística del Perú*.
- NAVARRO, B. R. (2014). *Tesis: Identificación de Recursos Ecoturísticos de la Comunidad Nativa Ashéninka Dulce Gloria, Distrito de Yurúa, Provincia de Atalaya, Región Ucayali-2013*.
- PERTUR. (Mayo de 2014). *Plan Estratégico Regional de Turismo-Ucayali 2014-2023*.  
Obtenido de Turismo en Ucayali-Distrito de Padre Abad: Recuperado de:

[http://www.regionucayali.gob.pe/transparencia/planes/dirctetur/pertur\\_2014\\_2023.pdf](http://www.regionucayali.gob.pe/transparencia/planes/dirctetur/pertur_2014_2023.pdf)

PERÚ UNIMUNDO SAC. (2010). Revista: Rumbo Perú. PERÚ.

PONCE, B. P. (2018). *Tesis: Diseño de la Ruta Alimentaria para Fortalecer el Turismo Interno en Pucallpa, 2017-USMP*. LIMA-PERÚ.

PORRAS, K. J. (2017). *Tesis: El Turismo Rural Comunitario y el Ecoturismo como Alternativas para el Desarrollo Local de Tupe*. LIMA.

PRADA, L. (2009). *Tesis: "El Ecoturismo en el Mundo Contemporáneo: una Propuesta para Colombia -DC"*. Bogotá.

PROMPERÚ. (Julio de 2006). *Publicación Perfil del Turista de Naturaleza- PROMPERÚ*. Obtenido de Perfil del Turista de Naturaleza: Recuperado de: [https://www.promperu.gob.pe/TurismoIN/Uploads/temp/Uploads\\_mercados\\_y\\_segmentos\\_segmentos\\_1006\\_Publicacion-Perfil-del-Turista-de-Naturaleza.pdf](https://www.promperu.gob.pe/TurismoIN/Uploads/temp/Uploads_mercados_y_segmentos_segmentos_1006_Publicacion-Perfil-del-Turista-de-Naturaleza.pdf)

PROMPERÚ. (2015). *TURISMO IN*. Obtenido de Perfil del Turista Extranjero-Turismo en Cifras.: Recuperado de: [file:///C:/Users/User/Downloads/Documents/Uploads\\_perfiles\\_extranjeros\\_38\\_PERFIL%20EXTRANJERO%20SPREAD\\_2.pdf](file:///C:/Users/User/Downloads/Documents/Uploads_perfiles_extranjeros_38_PERFIL%20EXTRANJERO%20SPREAD_2.pdf)

PROMPERU. (2017). *Turismo de Reuniones*. Obtenido de Ecoturismo y Conservación: Recuperado de: <https://www.peru.travel/es-es/que-hacer/naturaleza/observacion/observacion-de-aves/ecoturismo-y-conservacion.aspx>

PROMPERÚ. (2017). *TURISMO IN*. Obtenido de Perfil del Vacacionista Nacional 2017.: Recuperado de:



C:\Users\User\Downloads\Documents\Uploads\_perfiles\_vacac\_nac\_1039\_PVN1  
7Consolidado.pdf

RICHARD, M. (2009). Endangered Species and Populations. *Encyclopedia of Marine Mammals (Second Edition)*. pags, 368-375., Recuperado de <https://www.sciencedirect.com/science/article/pii/B9780123735539000894>.

SAM, S. (2017). Protected area coverage of threatened vertebrates and ecoregions in Peru: Comparison of communal, private and state reserves. *Journal of Environmental Management. Volume 202, part 1 pags, 12-20.*, Recuperado de <https://www.sciencedirect.com/science/article/pii/S0301479717306898>.

SANCHEZ, D. (15 de Noviembre de 2015). *THE INTERNATIONAL ECOTURISM SOCIETY*. Obtenido de Ecoturismo en Latinoamerica: Recuperado de: <http://www.ecotourism.org/news/ecoturismo-en-latinoam%C3%A9rica>

TABLERO, H. (s.f.). *WWW. JAVERIANA. EDU. COM*. Obtenido de Recuperado de: <http://www.monografias.com/trabajos15/medio-ambiente-venezuela/medio-ambientevenezuela.shtml>.

THE OSTELEA SCHOOL OF TOURISM & HOSPITALITY. (2017). *WWW .OSTELEA.COM*. Obtenido de Turismo Ecologico y Sostenible: Perfiles y Tendencias: Recuperado de: [file:///C:/Users/User/Documents/tesis%20-prof%20katia/inf.%20recopilada/Informe\\_Turismo%20Ecologico\\_2.pdf](file:///C:/Users/User/Documents/tesis%20-prof%20katia/inf.%20recopilada/Informe_Turismo%20Ecologico_2.pdf)

TRUJILLO, D. L. (2015). *Tesis: El Aviturismo en el Bosque de Unchog y su Incidencia en el Desarrollo Sostenible del Centro Poblado de Cochabamba, Distrito de Churubamba-Huánuco*. Huánuco: EJ.1.

VANEGAS MONTES, G. M. (2006). *Tesis: Ecoturismo Instrumento de Desarrollo Sostenible-Universidad de Antioquia*. MEDELLIN: ---.

VILLEGAS, O. C. (2015). Artículo de revista: El desafío del turismo en el Perú (Primera parte). *HUACHOS.COM*, 2.

ZEBALLOS, M. D. (2010). *Tesis: Evaluación del Potencial Ecoturístico de Seis Comunidades Nativas del Valle de Pichis*. LIMA-PERÚ.




¿Qué lugares ha visitado usted del Distrito de Padre Abad?	Velo de la novia ( ) Catarata Hidayacu ( ) La ducha del diablo ( ) Puente Aguaytia ( ) Catarata Shambillo ( ) Otros:
¿Considera usted que el municipio de Padre Abad contribuye con el desarrollo del Ecoturismo a nivel local?	SI ( ) NO ( )
¿Cuál cree usted que son las razones por las que los visitantes llegan al distrito de Padre Abad?	Clima ( ) Ubicación ( ) Paisaje ( ) Cultura ( ) Otros:
¿Qué faltaría para fomentar el ecoturismo?	Gestión municipal ( ) Gestión del sector privado ( ) Mayor sensibilización de la población ( ) Gestión del ministerio de ambiente ( ) Gestión del MINCETUR ( )

## Mapa Turístico del Distrito de Padre Abad



Tabla 10: Propuesta de un Circuito Turístico de Aventura.

**PROPUESTA DE CIRCUITO TURISTICO DE AVENTURA**

Puente Aguaytía	Tipo:	Natural-cultural
Malecón Villa Aguaytía	Recorrido:	Peatonal, automóvil particular.
Catarata Ducha del Diablo Caída de agua Velo de la Novia Túnel del Boquerón de Padre Abad	Actividades:	Caminatas, observación de flora, fauna, paisajes y comunidad nativa, natación, toma de fotografías y filmaciones.
Catarata Hidayacu Catarata Loroyacu Comunidad de Yamino Catarata Alto Shambillo Catarata Santa Rosa Río Negro	Descripción:	Circuito que combina actividades de turismo de naturaleza, aventura y cultural. Se inicia el recorrido en la ciudad de Aguaytía (a tres horas de Pucallpa). Se continúa por la carretera Federico Basadre para visitar las cataratas de La Ducha del Diablo, Velo de la Novia, Alto Shambillo y Hidayacu; para luego llegar a la comunidad de Yamino, reconocida por su artesanía. Este tour tiene otras cataratas para disfrutar del día siguiente como la Catarata Santa Rosa y disfrutar de las aguas del Río Negro.
	Recomendaciones:	Ropa ligera, zapatillas de Trecking, ropa de baño, lentes de sol, gorros, bloqueador, agua embotellada, cámara fotográfica, bastón.  Equipo de escalada (casco, botas y arnés).

## **EXCURSIÓN BOQUERÓN DEL PADRE ABAD - UCAYALI**

Iniciamos nuestra excursión rumbo a la provincia ucayalina de Padre Abad teniendo algunas paradas en ruta para observar ciertos lugares de interés turístico, tales como las Vegas en la que apreciamos la obra de ingeniería brasilera que construyeron para evitar los deslizamientos de tierra, luego conoceremos el Abra Boquerón del Padre donde cruzaremos uno de los túneles más largos del Perú Así mismo apreciar la belleza del paisaje y cursos de agua, entre ellas conoceremos la Catarata denominada la Ducha del Diablo y el Velo de la Novia donde podremos disfrutar de un tiempo para un refrescante baño en sus pozas, también conoceremos la estructura denominada el OVNI, y el Puente de la Aguaytia el cual es considerado uno de los más largos del Perú.

## **EXCURSIÓN DE AVENTURA-CATARATA HIDAYACU**

Después de un desayuno típico de la región, empezaremos con el recorrido atravesando los toboganes de la catarata Hidayacu, donde disfrutaremos de un baño para luego continuar río arriba y poder conocer la caída de agua del amor. En la ruta podremos observar la gran variedad de flora y fauna. Luego conoceremos la comunidad Yamino, quienes nos mostraran sus tradiciones mediante sus danzas y sus cuentos. Disfrutaremos de una fogata para luego partir a nuestro destino.

## **EXCURSIÓN LOROYACU**

Esta ruta está diseñada para personas aventureras, partiendo desde muy temprano se podrá disfrutar mejor del recorrido, se podrá escuchar el sonido de los pájaros, y observaran algunos insectos en el trayecto, antes de llegar a la catarata Loroyacu disfrutaremos de un baño refrescante en una poza, seguido, escalaremos para poder

observar la caída de agua Loroyacu, finalizando con nuestro recorrido conoceremos el río negro, sus aguas cálidas nos harán sentir relajados. Retorno.

### **EXCURSIÓN ALTO SHAMBILLO**






El recorrido se inicia desde muy temprano, para poder iniciar esta ruta se necesitará de un espíritu aventurero, apreciando desde muy temprano la variedad de flora y fauna que existe en el lugar. La caminata es larga por lo que necesitaremos llevar nuestro fiambre, pasaremos por una quebrada donde podremos darnos un baño. Continuando con el recorrido apreciaremos la catarata Shambillo, que mantiene dos caídas de agua donde podremos disfrutar de sus aguas. Al finalizar el tour llegaremos al centro poblado de Aguaytia, caminaremos por su malecón y su plaza, conociendo a su gente. Pernocte.

### **EXCURSIÓN SANTA ROSA**

Iniciamos el recorrido en el Distrito de Padre Abad, llegando hasta el centro poblado de Barrio Unido, por donde nos desviaremos hasta llegar a la comunidad de Santa Rosa, ahí conoceremos la cultura Ashéninka. Siguiendo la ruta veremos la Catarata Santa Rosa, donde podremos bañarnos, en la ruta apreciaremos el paisaje y la naturaleza en su gran esplendor. Retorno a Aguaytia, la capital del distrito de Padre Abad.



Tabla 11: Galería de los Lugares turísticos del Distrito de Padre Abad

<b>Galería de los lugares turísticos del Distrito de Padre Abad</b>	
<p><b>Puente de Aguaytia</b></p> 	<p><b>El Ovni</b></p> 
<p><b>Rio Aguaytia</b></p> 	<p><b>Velo de la Novia</b></p> <p>Ubicado a 22 km de la ciudad de Aguaytía en un tiempo de 20 minutos. Es la caída de agua más caudalosa de la región Ucayali.</p> 
<p><b>El Malecón Rio Aguaytia</b></p> 	<p><b>La Ducha del Diablo</b></p> <p>Ubicado a 22 km de la ciudad de Aguaytía en un tiempo de 20 minutos. Sus aguas frías y cristalinas bañan una gran roca, donde la naturaleza talló un rostro semejante a un ser diabólico.</p>

	
<p style="text-align: center;"><b>Catarata Regalías</b></p> <p>Ubicado 34 km del distrito de Neshuya. Al interior de la carretera hacia Curimaná que parte desde el caserío Bello Horizonte, entrando por el río Aguaytía y cruzando el río Pindayo, experimentando una caminata de 30 minutos lleno de aventura, diversión y adrenalina al máximo.</p> 	<p style="text-align: center;"><b>Catarata Santa Rosa</b></p> <p>Ubicado en el km. 200 de la ciudad de Pucallpa en un tiempo de 2 h 30 min, con un Trecking de 30 minutos.</p> 
<p style="text-align: center;"><b>Catarata Alto Shambillo</b></p> <p>Ubicado a 12 km. Del pueblo de Boquerón en un tiempo de 1 h y 15 min.</p>	<p style="text-align: center;"><b>Catarata Loroyacu</b></p> <p>Ubicado a 20 km. De la ciudad de Aguaytía, con un trecking de 45 min.</p>




### **Cc. Nn. Yamino**


Ubicado a 45 min. Del pueblo de Boquerón; Ven y disfruta de un turismo vivencial, con la prueba de ayahuasca y déjate llevar de los encantos místicos que esta comunidad nativa te ofrece.



### **Ruta Hidayacu**

Ubicado a 25 km de la ciudad de Aguaytía al puente Hidayacu. En un tiempo de 30 min. A 445 m.s.n.m y una temperatura de 29° C. Toboganes del Encanto de la Novia: Con un trekking de 10 min. Este recurso llama la atención por sus labrados naturales en forma de toboganes o cañón.



<p style="text-align: center;"><b>Cascada el Encanto de la Novia</b></p> <p>Con un Trecking más de 15 min. Llega a este recurso donde existen varios saltos de caídas de agua.</p> 	<p style="text-align: center;"><b>Garganta del Río Norte</b></p> <p>Con un Trecking más de 25 min. Se llega a este recurso, las cuales se asemejan a las cabezas de una pareja antropoides.</p> 
--	---

*Tabla 12: Festividades de la Provincia de Padre Abad*

---

**FESTIVIDADES DE LA PROVINCIA DE PADRE ABAD**

---

**Enero**

Aniversario de Curimana (02-07)

**Febrero**

Carnaval Aguaytiano (24-25)

**Marzo**

Aniversario del distrito de Alexander Von Humboldt (12 –17)

Aniversario del Distrito de Neshuya (12 – 17)

**Abril**

Aniversario de la Comunidad Nativa de Yamino. (15 – 22)

**Junio**

Aniversario de la Provincia de Padre Abad – Aguaytía. (01)

Aniversario de Irazola. (01)

Feria Ganadera en el distrito de Neshuya (22 – 24)

Fiesta de San Juan (24)

### **Julio**

Festival del Cacao (20 – 27)

### **Agosto**

Día Internacional de los Pueblos Indígenas (09)

Aniversario de la Comunidad Nativa de Santa Rosa (20 - 30)

### **Setiembre**


Festival del Plátano (04 – 05)

Semana Turística de la Provincia de Padre Abad (23 – 30)

### **Noviembre**

Aniversario del Distrito de Padre Abad (13)

*Tabla 13: Gastronomía*

<b>GASTRONOMÍA</b>	
<p>En Padre Abad –Aguaytía la gastronomía es muy variada, la cual utiliza insumos locales destacándose:</p>	
<p><b>Juane</b></p> <p>El Juane o Juan es uno de los principales platos típicos de la gastronomía de la selva peruana y es muy consumido durante la fiesta de San Juan que se celebra el 24 de junio de cada año.</p>	

### **Chilcano De Carachama**

La carachama es un pez de la Amazonía peruana que vive en las cochas o lagunas de la selva, pese a su extraña apariencia, su carne es deliciosa y cuenta con alto contenido de fósforo, muy beneficioso para la salud.



### **Patarashca**

La Patarashca es uno de los platos típicos más exquisitos y de mayor consumo de la selva peruana, este delicioso, nutritivo y exótico platillo está hecho a base de pescado relleno y cocido a la parrilla.




### **INCHICAPI**

Este riquísimo potaje es una sopa espesa y deliciosa que se prepara con maní y maíz. Típica de la selva peruana, de los departamentos de San Martín, Loreto, Madre de Dios y Amazonas.

El nombre “inchik-api” proviene de los vocablos quechuas “inchik”, que significa maní, y “api” que significa sopa.



<p><b>Tacacho Con Cecina</b></p> <p>El tacacho con cecina es un plato típico de la gastronomía del Perú originario de la zona de la selva peruana y ampliamente difundido en el resto del país. El término «tacacho» deriva probablemente del quechua «taka chu», que significa «lo golpeado»</p>	
<p>Las bebidas como el Masato, , Aguajina, Chapo y Shebe.</p>	

*Tabla 14: Directorio*

<p><b>HOSPEDAJES</b></p>
<p>Hospedaje HARRY I y II – Av. Simón Bolívar N° 367-394–Aguaytía. <i>Cel.: 971775652</i></p>
<p>Hospedaje Mantaro – Calle las Flores Mz. Z3 – Lt. 06 – JJ. VV. Las Malvinas – Aguaytía. <i>Cel.: 966816007</i></p>
<p>Hospedaje Grabeyemi – Jr. Aguaytía Mz. N – Lt. 04 – Aguaytía <i>Cel.: 973247470</i></p>
<p>Hospedaje Residencial Henry's – Jr. Garcilaso de la Vega Mz. P2 – Lt. 02 – Aguaytía <i>Telf: (061) 481593</i></p>
<p>Hospedaje Danny – C.F.B. Mz. 146 – Lt. 06 – Aguaytía <i>Cel.: 970442387</i></p>
<p>Hospedaje El Mirador – Jr. Los Helechos Mz. 161 – Pampa Yurác – Aguaytía</p>

*Telf: (061) 282149*

Hospedaje Cevichería Plaza - Jr. Arica N° 160 – 164

*Cel.: 948496508*

### **RESTAURANTES**

Restaurante Discoteca The Trafic – Malecón Río Aguaytía Mz. 01 – Lt. 7A  
– Aguaytía

*Cel.: (961095989)*

Restaurante Punto y Koma - Jr. Aguaytía N° 351

*Cel.: (939241515)*

La Carreta de Pichín - Malecón Río Aguaytía

*Cel.: (969905535)*

Restaurant Peña Turística " El Kinwal" - Malecón Río Aguaytía Mz. E  
Lt.03 - Las Malvinas

*Cel.: (951949397)*

La Chingana de Leo – Jr. Aguaytía s/n última cuadra

*Cel.: (996101932)*

Restaurant El Bijao - Jr. Aguaytía Mz. J Lt.02 N° 375

*Cel.: (957573578)*



<b>AGENCIA DE VIAJES</b>
<p>Agencia de Viajes Aguaytía Travel Tours</p> <p>Jr. Progreso Mz. 130d – Lt. 3 – Portal Aguaytía</p> <p>Telf. (061) 481687 / Cel.: 939274137</p>
<b>DATOS DE EMERGENCIA</b>
<p>Centro de salud de Aguaytía</p> <p>Pampa Yurác / Telf: 061 – 481050</p>
<p>Es-Salud Aguaytía</p> <p>Jr. Progreso s/n – Portal Aguaytía / Telf: 061- 481086</p>
<p>Comisaría de Aguaytía</p> <p>CFB. Km 162 s/n Mz.D3 Lt.16 / Telf: 061- 481078 - #421515</p>
<p>Serenazgo Aguaytía</p> <p>Jr. Progreso s/n – Portal Aguaytía / Telf: 950580590</p>