

UNIVERSIDAD NACIONAL HERMILIO VALDIZÁN

FACULTAD DE ECONOMÍA

ESCUELA PROFESIONAL DE ECONOMÍA

CARRERA PROFESIONAL DE ECONOMÍA



**“LA PARTICIPACIÓN CIUDADANA Y SU RELACIÓN CON EL
DESARROLLO URBANO DEL CENTRO POBLADO CORAZÓN DE
JESÚS – YANAG, PILLCO MARCA, 2021”**

LÍNEA DE INVESTIGACIÓN:

CRECIMIENTO Y DESARROLLO ECONÓMICO LOCAL Y REGIONAL

TESIS PARA OPTAR EL TÍTULO PROFESIONAL DE ECONOMISTA

TESISTAS:

CALLE RICALDI, Joseph Andy

ESPINOZA PEDROSO, Yuri Yaqueline

SANTILLAN IBARRA, Cynthia Betsabe

ASESORA:

Mg. CÉSPEDES AGUIRRE, Lourdes Lucila

HUÁNUCO – PERÚ

2022

Dedicatoria

Dedico este trabajo a quienes me cuidaron y guiaron en este largo camino, a los que están y ya no están en esta vida porque con todos logré estar donde estoy ahora, sin ellos definitivamente no lo hubiese logrado. Se lo dedico a mi papá Jesús, a mi mamá Jessica, a mi hermana Bonnie, a mis abuelos, especialmente a mi mamá María QDDG, mis tíos y todas las personas que estuvieron de alguna forma a mi lado en mi vida universitaria. Agradezco infinitamente a Dios por permitirme llegar a este punto de mi vida.

Calle Ricaldi Joseph Andy

Dedico este trabajo principalmente a Dios, por haberme dado la vida y permitirme el haber llegado hasta este momento tan importante de mi formación profesional. A mis padres, por ser el pilar más importante y por demostrarme siempre su cariño y apoyo incondicional a pesar de las dificultades.

Espinoza Pedroso Yuri Yaquelin

Dedico este título a Dios, por su cuidado en toda etapa de mi vida, a mis padres Hugo Santillán y Elsa Ibarra, por enseñarme a ver las cosas con optimismo y que los sueños se alcanzan con perseverancia; a mi esposo Jimmy, por su apoyo incondicional; y, a mi amada hija Arith, quien me enseña a ser fuerte cada día y a superar las barreras juntas.

Santillán Ibarra Cynthia Betsabé

Agradecimiento

Un agradecimiento especial a nuestra querida facultad de Economía, nuestra alma máter, que fue testigo de nuestro incansable esfuerzo por llegar hasta donde estamos hoy, también hacemos llegar nuestro profundo agradecimiento a nuestros docentes en especial a nuestra asesora la profesora Lourdes Céspedes Aguirre por guiarnos y corregirnos en todo momento, de igual manera a quienes nos formaron académicamente y compartieron sus conocimientos y experiencias para ser profesionales de calidad.

Los tesistas

Resumen

El presente trabajo de investigación titulada “LA PARTICIPACIÓN CIUDADANA Y SU RELACIÓN CON EL DESARROLLO URBANO DEL CENTRO POBLADO CORAZÓN DE JESÚS - YANAG, PILLCO MARCA 2021” tuvo como objetivo general el “Establecer la relación entre la participación ciudadana y el desarrollo urbano del Centro Poblado Corazón de Jesús -Yanag, Pillco Marca 2021. Como metodología se aplicó el tipo de estudio aplicada con un nivel correlacional, el diseño fue no experimental. Se consideró como población a los ciudadanos que viven en el Centro Poblado Corazón de Jesús Yanag, Pillco Marca, siendo 740 pobladores, obtenido de un muestreo probabilístico aplicando la formula finita y obtenido una muestra de 254. Según el análisis estadístico se concluyó que; la Rho de Spearman entre la variable Participación ciudadana y la variable Desarrollo Urbano, es de 0.401 y según al baremo de estimación de la correlación de Spearman existe una correlación positiva moderada y además los datos poseen un nivel de significancia de 0,007 siendo menor que 0,05, indicando que la correlación es significativa, pudiendo concluir que, la participación ciudadana se relaciona positiva, moderada y significativamente con el desarrollo urbano del Centro Poblado Corazón de Jesús -Yanag, Pillco Marca 2021. Por lo que se rechaza la hipótesis nula.

Palabras clave: participación ciudadana, participación social, participación política y participación económica.

Abstract

The present research work entitled "CITIZEN PARTICIPATION AND ITS RELATIONSHIP WITH THE URBAN DEVELOPMENT OF THE CORAZÓN DE JESÚS - YANAG, PILLCO MARCA 2021 TOWN CENTER" had as its general objective "Establish the relationship between citizen participation and the urban development of the Town Center Corazón de Jesús -Yanag, Pillco Marca 2021. As a methodology, the type of study applied with a correlational level was applied, the design was non-experimental. Citizens living in the Corazón de Jesús Yanag Populated Center, Pillco Marca, were considered as population, being 740 inhabitants, obtained from a probabilistic sampling applying the finite formula and obtaining a sample of 254.

According to the statistical analysis it was concluded that; Spearman's Rho between the Citizen Participation variable and the Urban Development variable is 0.401 and according to the Spearman correlation estimation scale there is a moderate positive correlation and also the data have a significance level of 0.007 being less than 0,05, indicating that the correlation is significant, being able to conclude that citizen participation is positively, moderately and significantly related to the urban development of the Corazón de Jesús-Yanag Populated Center, Pillco Marca 2021. Therefore, the null hypothesis is rejected.

Keywords: citizen participation, social participation, political participation and economic participation.

Índice

Dedicatoria	ii
Agradecimiento	iii
Resumen	iv
Abstract.....	v
Índice	vi
Introducción	viii
I. ASPECTOS BÁSICOS DEL PROBLEMA DE INVESTIGACIÓN	9
1.1. Fundamentación o situación del problema de investigación	9
1.2. Formulación del problema de investigación general y específicos.....	12
<i>1.2.1. Problema General</i>	12
<i>1.2.2. Problemas Específicos</i>	13
1.3. Formulación del objetivo general y específicos.....	13
<i>1.3.1. Objetivo General</i>	13
<i>1.3.2. Objetivos Específicos</i>	13
1.4. Justificación.....	13
1.5. Limitaciones.....	14
II. aspectos operacionales	15
2.1. Formulación de hipótesis general y específica.....	15
<i>2.1.1. Hipótesis General</i>	15
<i>2.1.2. Hipótesis Específicas</i>	15
2.2. Variables	16
2.3. Definición teórica y operacionalización de variables	17
III. marco TEÓRICO	18
3.1. Antecedentes de la Investigación.....	18
3.1.1. A nivel internacional	18
3.1.2. A nivel nacional.....	19
3.1.3. A nivel local	20
3.2. Bases teóricas	22
3.2.1. Participación ciudadana.....	22
3.2.2. Desarrollo urbano.....	30
3.3. Bases conceptuales.....	34
IV. MARCO METODOLÓGICO	37
4.1. Ámbito.....	37

4.2. Población y selección de la muestra	37
4.2.1. Población	37
4.2.2. Muestra	37
4.3. Nivel, tipo y diseño de estudio.....	38
4.3.1. Enfoque	38
4.3.2. Nivel de estudio.....	39
4.3.3. Tipo de estudio.....	39
4.3.4. Diseño de estudio.....	40
4.4. Métodos, técnicas e instrumentos	41
4.4.1. Métodos.....	41
4.4.2. Técnicas.....	42
4.4.3. El instrumento.....	42
4.5. Procesamiento	43
4.6. Plan de tabulación y análisis de datos estadísticos.....	44
4.6.1. Para la presentación de datos	44
4.6.2. Para el análisis de datos.....	44
4.6.3. Modelo teórico y matemático.....	44
4.7. Consideraciones éticas	45
V. resultados y discusión	47
5.1. Análisis descriptivo.....	47
5.2. Análisis inferencial y/o contrastación de hipótesis.....	58
5.2.1. Prueba de Hipótesis.....	58
5.3. Discusión.....	65
CONCLUSIONES.....	66
RECOMENDACIONES	68
Referencias bibliográficas	69
ANEXOS	
Anexos 01: Matriz de consistencia	
Anexo 02: Instrumentos	
Anexo 03: Formato de validación de instrumentos por juicio de experto	
Anexo 04: Base de datos de la prueba piloto	
Anexo 05: Resultados de la prueba piloto	
Anexo 06: Evidencias fotográficas	

Introducción

Hay que tener claro que la participación ciudadana es la clave para el fortalecimiento de la democracia y la realización de los derechos humanos, porque posibilita el enfrentamiento, la lucha, el diálogo de intereses colectivos a partir de procesos públicos, avanzando la voluntad y prioridades de los ciudadanos; por eso, es fundamental contar con la participación de la población donde se demande la mejora de nuestra sociedad en el aspecto político, económico y social. Pero lo preocupante e irónico es que “muchos de los gobiernos locales no lo aplican por diversas razones, además a ello se le suma el poco interés, desinformación, apatía, etc. de parte de la población por participar en las decisiones de inversión en los gobiernos locales como lo señala, los líderes no están informados y, si lo están, muestran poco interés en participar en estos espacios”.

En ese sentido, esta investigación planteó establecer la relación entre la participación ciudadana y el desarrollo urbano del Centro Poblado Corazón de Jesús en Yanag abordándolo de la siguiente manera.

En el capítulo I, “se describe los aspectos básicos del problema de investigación, de la cual es parte; la descripción y formulación del problema, la justificación y limitaciones de la investigación, la formulación de los objetivos e hipótesis y se desarrolla la operacionalización de las variables”.

En el capítulo II, “se describe el marco teórico, de la cual es parte; los antecedentes, las bases teóricas, las definiciones conceptuales, el sistema de hipótesis, de la cual es parte; la formulación de las hipótesis, la operacionalización de las variables y la definición operacional de las variables”.

En el capítulo III, “se describe la metodología de la investigación, de la cual es parte; el tipo, enfoque y alcance o nivel de investigación, el diseño de investigación, la población y muestra, las técnicas e instrumentos de recolección de datos, las técnicas para el procesamiento, análisis de la información, análisis de la situación actual de la empresa, el desarrollo de la propuesta de mejora, la aplicación de la mejora y los resultados de la aplicación de la mejora”.

En el capítulo V, “se describe los resultados, de la cual son parte; el análisis descriptivo, el análisis inferencial y/o contrastación de hipótesis y la discusión. Y por último tenemos las conclusiones, recomendaciones, las referencias bibliográficas y los anexos”.

I. ASPECTOS BÁSICOS DEL PROBLEMA DE INVESTIGACIÓN

1.1. Fundamentación o situación del problema de investigación

Al hablar de la participación ciudadana, lo primero en que pensamos es un grupo de habitantes que debe y tiene derechos a la toma de decisiones y la elaboración de propuestas por parte de los ciudadanos en la formulación de políticas públicas, por tanto, una contribución al desarrollo local; se debe tener en cuenta el papel fundamental de la ciudadanía en sus gobiernos locales, provinciales, regionales y nacionales (Borja, 2016). Para el caso ecuatoriano la participación ciudadana es el resultado de un proceso en construcción a partir de un recorrido histórico, fruto de la organización y movilización de personas, pueblos y diversos grupos sociales, para mejorar sus condiciones de vida e incidir en la vida social y política del país como lo menciona (Carrera, 2015).

Además, “se trata de un sistema o mecanismo mediante el cual los ciudadanos o toda la sociedad civil pueden participar en la toma de decisiones públicas o influir en los ciudadanos para que busquen recomendaciones que representen sus intereses de alguna manera o como sociedad”. Así también Castro (2000), en un estudio realizado a Honduras, menciona que la participación ciudadana se relaciona con las formas patrimoniales y la escasa tradición de participación democrática que ha existido a lo largo de la historia de este país. “Tanto las élites como los partidos tradicionales tienen miedo de generar procesos de participación que puedan afectar su poder; estos factores favorecen al centralismo”.

Para que el desarrollo urbano sea eficaz es preciso contar con una adecuada y ágil estructura del Estado (Ornes, 2009). Sin embargo, este sigue siendo una de las problemáticas sociales más importantes por superar. Por otro lado, según el Banco Mundial (2020), en el 2016 alrededor de 55% de la población mundial, es decir 4200 millones de habitantes vive en ciudades y se prevé que para el 2050, la población urbana se duplicara, y casi 7 de cada 10 personas vivirán en ciudades (párr. 1). A pesar del crecimiento económico en América Latina y el Caribe, el crecimiento urbano y los altos niveles de desigualdad que enfrentan los países del continente se encuentran entre los principales obstáculos para lograr la inclusión económica en la región (Montero y García, 2017).

Ahora bien, las ciudades también están en primera línea de la lucha contra la pandemia de COVID-19 que pone a prueba a las ciudades de todo el mundo. Está

afectado no solo a la salud pública, sino también a la economía y al tejido social. Además, el nuevo coronavirus está poniendo en evidencia hasta qué punto se han planificado y gestionado correctamente las ciudades y el impacto de ello está en el funcionamiento o no de cada ciudad, especialmente en tiempos de crisis (Banco Mundial, 2020).

En el Perú, la normativa de participación ciudadana está regida por “La constitución Política del 1993 y a través de la Ley de los Derechos de Participación y Control Ciudadano, Ley N° 26300”, al igual que las Convenciones, Acuerdos y Tratados Internacionales suscritos por nuestro país, obligan al Estado peruano a reconocer, proteger y promover los derechos humanos fundamentales, y esto ha contribuido que la población tenga mayor involucramiento en la participación política, participación social y participación económica (Aguilar, 2019).

La participación ciudadana es la clave para el fortalecimiento de la democracia y la realización de los derechos humanos, porque posibilita el enfrentamiento, la lucha, el diálogo de intereses colectivos a partir de procesos públicos, avanzando la voluntad y prioridades de los ciudadanos; por eso, es fundamental contar con la participación de la población. La gran ironía, es que muchos de los gobiernos locales no lo aplican por diversas razones, además a ello se le suma el poco interés, desinformación, apatía, etc. de parte de la población por participar en las decisiones de inversión en los gobiernos locales como lo señala (Andrade y Napuri, 2017), los líderes no están informados y, si lo están, muestran poco interés en participar en estos espacios.

La participación que está teniendo lugar en el nuevo contexto económico y político a nivel nacional, sigue una lógica de profundización de la democracia, se plantea que es necesario tener en cuenta tres dimensiones de la participación: Por tanto, la participación política vienen a ser todas las acciones voluntarias realizadas por los ciudadanos con el objetivo de influenciar tanto de forma directa como indirecta de las opiniones políticas en distintos niveles del sistema político (Delfino y Zubieta, 2010); en cuanto a la participación social, el cual promueve el apoyo social de las iniciativas impulsadas por la sociedad civil donde se desarrollen, ya sea dentro de un partido político, en una organización de barrio o en una comunidad, en el ámbito de la religión, la cultura o el deporte, en el trabajo (OIT, 2014) y por último la participación económica que propone crear y fomentar políticas que reconozcan la vital relación del desarrollo económico.

En esa misma línea de conceptualización, la desigualdad en el acceso a la tierra urbana y a sus servicios. Esto ha provocado que las personas no tengan acceso al suelo urbano, ya que lo ocupan y lo colocan en áreas de reserva. Además, estas áreas a menudo se ubican en la periferia urbana o fuera del perímetro urbano y de saneamiento, constituyen áreas importantes para satisfacer las necesidades de la comunidad para la provisión de servicios básicos y la construcción de infraestructura urbana por parte del gobierno local (García, Miyashiro, Santa Cruz, Rubio, y Marces, s.f).

Por tanto, de acuerdo a Lungo, (s.f) , menciona que el concepto de participación que se sigue implica las tres factores del desarrollo urbano que son: dimensión social del desarrollo urbano, dimensión económica y dimensión ambiental del desarrollo urbano y la protección ambiental para enfrentar las desigualdades. “Es evidente que cualquiera que sea la modalidad de urbanización, ésta implica una relación entre sociedad y el territorio que inevitablemente genera riesgos de distinta índole y diverso grado, pero también es claro que hay modos y umbrales de urbanización que provocan más riesgos y de diferente carácter que otras”.

Otro punto importante a destacar es la relación que existe entre la participación ciudadana y el desarrollo urbano están firmemente instaladas en el país, como práctica de la sociedad civil y más recientemente como manera de hacer gestión pública. Pero lo que pasa es que estos procesos en marcha son muy dinámicos, con actores públicos y privados que en algunos casos tienen poca experiencia y en otros casos mucha resistencia al cambio; con estándares y marcos institucionales mal establecidos; con herramientas recién validadas. No hay nada seguro sobre esto y hay mucho que analizar. Pero también sucede que la rapidez e intensidad de los procesos normativos y de las propias experiencias dejan poco espacio para la consulta y participación en la reflexión crítica necesaria para permitir la calidad de la acción concreta en este campo (Remy, 2011).

Ahora, si nos trasladamos a la realidad local, el proceso de programación de la participación ciudadana “se puede percibir que existe vacíos en su desarrollo, por una parte los ciudadanos y los líderes no están informados y si lo están muestran un débil interés de participar en estos espacios; así mismo los Agentes Participantes tienen una serie de dificultades al momento de priorizar sus proyectos de inversión no se rigen a los planes de Desarrollo Urbano, estos que regulan al crecimiento y desarrollo de la ciudad de manera eficiente y ordenada, en muchos de los casos según Arestegui (2018), los planes han sido de escasa utilidad o han terminado simplemente en los

centros documentarios municipales, posiblemente por desconocer su utilidad y la falta de conocimiento para aplicar herramientas de gestión urbana especializada”.

Como ya se mencionó que la participación ciudadana influye, para el caso de una Municipalidad, influye directamente al desarrollo urbano; razón por la cual, es de vital importancia también entender y saber los posibles escenarios si no se considera y no se toma en cuenta la participación de la población o la sociedad civil. Es así que según Quispe (2021), en un estudio realizado a las Municipalidades Distritales de Amarilis y Pillco Marca, refiere que la participación ciudadana considera que el cuidado del agua como mecanismo de participación es deficiente, el 41.7% considera que la eficacia en la toma de decisiones en el distrito, es deficiente y el 22.2% lo considera muy deficiente. En este contexto, existe evidencia de un problema.

Por otro lado estas Municipalidades mencionadas tienen muchas quejas por parte de los ciudadanos quienes indican que ninguna de las obras tiene impacto o que varias veces no se concretan los proyectos prioritarios en el presupuesto, esto sucede porque que muchos ciudadanos desconocen el verdadero papel que tienen que asumir en el cumplimiento de sus compromisos, entre otras cosas porque muchas autoridades están mucho menos involucradas en la participación ciudadana, lo que significa que muchos actores estatales y de la sociedad civil desconocen el proceso de participación ciudadana., Asimismo, la ciudadanía carece de un adecuado conocimiento, compromiso y seguimiento al asistir a los diferentes talleres que se realiza, de esta manera se incumple los procesos y se reduce la posibilidad de resultados satisfactorios u óptimas condiciones de vida (Campos, 2018).

Debido a esto hoy en día la participación ciudadana en el desarrollo urbano ha cobrado un mayor nivel en los locales de las municipalidades, a través de diversos mecanismos que permiten una mayor relación entre las autoridades y los ciudadanos para mejorar la localidad.

1.2. Formulación del problema de investigación general y específicos

1.2.1. Problema General

¿Cómo la participación ciudadana se relaciona con el desarrollo urbano del Centro Poblado Corazón de Jesús -Yanag, Pillco Marca 2021?

1.2.2. Problemas Específicos

- a. ¿Cuál es la relación entre la participación ciudadana y la dimensión social del desarrollo urbano del Centro Poblado Corazón de Jesús -Yanag, Pillco Marca 2021?
- b. ¿De qué manera la participación ciudadana se relaciona con la dimensión económica del desarrollo urbano del Centro Poblado Corazón de Jesús -Yanag, Pillco Marca 2021?
- c. ¿Cómo la participación ciudadana se relaciona con la dimensión ambiental del desarrollo urbano del Centro Poblado Corazón de Jesús -Yanag, Pillco Marca 2021?

1.3. Formulación del objetivo general y específicos

1.3.1. Objetivo General

Establecer la relación entre la participación ciudadana y el desarrollo urbano del Centro Poblado Corazón de Jesús -Yanag, Pillco Marca 2021.

1.3.2. Objetivos Específicos

- a. Determinar la relación entre la participación ciudadana y la dimensión social del desarrollo urbano del Centro Poblado Corazón de Jesús -Yanag, Pillco Marca 2021.
- b. Explicar la relación entre la participación ciudadana y la dimensión económica del desarrollo urbano del Centro Poblado Corazón de Jesús -Yanag, Pillco Marca 2021.
- c. Analizar la relación entre la participación ciudadana y la dimensión ambiental del desarrollo urbano del Centro Poblado Corazón de Jesús -Yanag, Pillco Marca 2021.

1.4. Justificación

Teniendo en cuenta Ñaupas, Palacio, Valdivia y Romero (2018), consideran que “justificar implica fundamentar las razones por las cuales se realiza la investigación, es decir, explicar su importancia. Las explicaciones de estas razones pueden agruparse en teóricas, metodológicas, y sociales”. (p.220)

De acuerdo con Bernal (2010), revela que “toda investigación está orientada a la resolución de algún problema; por consiguiente, es necesario justificar, o exponer, los motivos que merecen la investigación. Asimismo, debe determinarse su cubrimiento o dimensión para conocer su viabilidad”. (p. 110)

El presente estudio tuvo las siguientes justificaciones:

Justificación teórica

Las variables de estudio permitió que se pueda generar un aporte a los conocimientos que ya se cuentan de la participación ciudadana y el desarrollo urbano, con esto se pudo justificar la solución a la problemática planteada.

Justificación práctica

Los resultados encontrados pueden mejorar la situación en la que se encuentra el Centro Poblado Corazón de Jesús Yanag, Pillco Marca, también esta justificación ha permitido determinar la relación entre la participación ciudadana y el desarrollo urbano.

Justificación metodológica

El presente estudio contó con una justificación metodológica ya que se buscó determinar la relación entre las variables de estudio, de igual forma la metodología fue aplicada con la finalidad de evidenciar el estado real del Centro Poblado Corazón de Jesús Yanag, Pillco Marca.

Importancia

Teniendo en cuenta a Sampieri (2015), postula que “la investigación modela la mente del ser humano y le permite aprender conocimientos nuevos cada vez”. (p. 97)

La importancia de la investigación radicó en conocer la relación que existe entre la participación ciudadana y el desarrollo urbano. Con el propósito de generar una participación ciudadana comprometida y eficiente, permitiendo así que el desarrollo urbano sea beneficioso para el Centro Poblado Corazón de Jesús Yanag, Pillco Marca.

1.5. Limitaciones

Las limitaciones que presentó la investigación fueron las siguientes:

- El tiempo para el desarrollo de la investigación fue limitada, debido a al horario de trabajo y diversas actividades que impidieron desarrollarlo de manera frecuente.
- La pandemia del Covid-19, las nuevas variantes han dificultado que se tenga confianza al aplicar el instrumento.

II. ASPECTOS OPERACIONALES

2.1. Formulación de hipótesis general y específica

2.1.1. *Hipótesis General*

- **H₁**: La participación ciudadana se relaciona significativamente con el desarrollo urbano del Centro Poblado Corazón de Jesús -Yanag, Pillco Marca 2021.
- **H₀**: La participación ciudadana no se relaciona significativamente con el desarrollo urbano del Centro Poblado Corazón de Jesús -Yanag, Pillco Marca 2021.

2.1.2. *Hipótesis Específicas*

- **H₁**: La participación ciudadana se relaciona significativamente con la dimensión social del desarrollo urbano del Centro Poblado Corazón de Jesús -Yanag, Pillco Marca 2021.
- **H₀**: La participación ciudadana no se relaciona significativamente con la dimensión social del desarrollo urbano del Centro Poblado Corazón de Jesús -Yanag, Pillco Marca 2021.

- **H₂**: La participación ciudadana se relaciona significativamente con la dimensión económica del desarrollo urbano del Centro Poblado Corazón de Jesús -Yanag, Pillco Marca 2021.
- **H₀**: La participación ciudadana no se relaciona significativamente con la dimensión económica del desarrollo urbano del Centro Poblado Corazón de Jesús -Yanag, Pillco Marca 2021.

- **H₃**: La participación ciudadana se relaciona significativamente con la dimensión ambiental del desarrollo urbano del Centro Poblado Corazón de Jesús -Yanag, Pillco Marca 2021.
- **H₀**: La participación ciudadana no se relaciona significativamente con la dimensión ambiental del desarrollo urbano del Centro Poblado Corazón de Jesús -Yanag, Pillco Marca 2021.

2.2. Variables

Es preciso aclarar que “las variables adquieren valor para la investigación científica cuando llegan a relacionarse con otras variables, es decir, si forman parte de una hipótesis o una teoría. En este caso se les suele denominar constructos o construcciones hipotéticas” (Hernández, et al, 2010, p.93)

Es entendible que el concepto de variable en el **enfoque cuantitativo** juega un papel muy importante, ya que son las unidades esenciales de una hipótesis. Dicho con palabras de Ñaupas, Valdivia, Palacios y Romero (2018), las variables: “Son atributos, cualidades, características observables que poseen las personas, objetos, instituciones que expresan magnitudes que varían discretamente o en forma continua”. (p.256).

Por otro lado, Hernández, et al, (2010), expresan que “Una variable es una propiedad que puede fluctuar y cuya variación es susceptible de medirse u observarse” (p.93).

Para Padilla (2007), una escala de medición ordinal “se logra cuando las observaciones pueden colocarse en un orden relativo con respecto a la característica que se evalúa, es decir, las categorías de datos están clasificadas u ordenadas de acuerdo con la característica especial que poseen”. (p112)

Las variables del actual estudio, en el momento del desarrollo estadístico se asignaran valores DISCRETOS que van del 1 al 5 (escala de Likert) con etiquetas de: *totalmente en desacuerdo (1)*, *en desacuerdo (2)*, *ni de acuerdo, ni en desacuerdo (3)*, *de acuerdo (4)* y *totalmente de acuerdo (5)*, esto debido por el número de valores que adquieren, las variables fueron POLITÓMICAS sustentado en Ñaupas, et al (2018), al expresar que las variables “polinómicas son las que varían o presentan dos o más valores”. (p.260).

2.3. Definición teórica y operacionalización de variables

VARIABLES	DEFINICIÓN CONCEPTUAL	DEFINICIÓN OPERACIONAL	DIMENSIONES	INDICADORES	ITEM	INSTRUMENTO	ENFOQUE	ESCALA
VI PARTICIPACIÓN CIUDADANA	PARTICIPACIÓN CIUDADANA	La participación ciudadana será dimensionada a través de la participación política, social y económica.	Participación política	<ul style="list-style-type: none"> Participación en elecciones del centro poblado. Participación en agrupaciones políticas. Participación en campañas electorales. 	1-3	Cuestionario	Cuantitativo	Ordinal
			Participación social	<ul style="list-style-type: none"> Participación de reuniones vecinales. Participación en organizaciones sociales. Participación en actividades de integración. 	4-6	Cuestionario	Cuantitativo	Ordinal
			Participación económica	<ul style="list-style-type: none"> Pago de arbitrios municipales. Pago de impuesto predial. Pago del servicio de agua al JAS. 	7-9	Cuestionario	Cuantitativo	Ordinal
VD DESARROLLO URBANO	DESARROLLO URBANO	Se medirá a través del desarrollo social, económico y ambiental.	Dimensión social del desarrollo urbano	<ul style="list-style-type: none"> Servicios de agua y saneamiento básico. Servicios de salud. Ocupación informal e invasiones. 	1-3	Cuestionario	Cuantitativo	Ordinal
			Dimensión económica del desarrollo urbano	<ul style="list-style-type: none"> Tasa de desempleo Gestión efectiva de recursos propios. Fuentes de empleo y de ingresos. Generación de negocios. 	4-6	Cuestionario	Cuantitativo	Ordinal
			Dimensión ambiental del desarrollo urbano	<ul style="list-style-type: none"> Difusión sobre la problemática ambiental. Buenas prácticas ambientales. Recuperación del medio ambiente. 	7-9	Cuestionario	Cuantitativo	Ordinal

III. MARCO TEÓRICO

3.1. Antecedentes de la Investigación

3.1.1. A nivel internacional

Pinochet (2017), en su tesis de maestría titulada *“Participación ciudadana en la gestión pública local: El caso de la comuna de Pudahuel”*, sustentada en la Universidad de Chile, Chile. «El objetivo de la presente investigación fue analizar el estado actual y las características principales de la participación ciudadana en la gestión pública local de la comuna de Pudahuel, se empleó el tipo de investigación explicativa, y con un enfoque cualitativo, se trabajó con una muestra de 6. Para la recolección de la información se aplicó la técnica entrevista y el instrumento utilizado fue cuestionario y se concluyó en lo siguiente: Que conjuntamente con la participación ciudadana se soluciona los problemas públicos lo cual es cuestionable ya que salvo en el caso de los presupuestos participativos no se evidenciaron datos convincentes de que la ciudadanía esté involucrada de forma efectiva en decisiones y resultados de colaboración entre Municipio y ciudadanía».

Nina (2016), en su tesis de maestría titulada *“La participación popular, en el ordenamiento del equipamiento urbano: zona sagrado corazón de Jesús Distrito 7- Macro 2 Max Paredes”*, sustentada en la Universidad Mayor de San Andrés, Bolivia. «El objetivo de la presente investigación fue determinar cómo los actores sociales han aplicado la Planificación Participativa Territorial a nivel de Macro Distrito, siendo que este es parte de la ciudad, se empleó el tipo de investigación descriptivo, con un nivel explicativo, y con un enfoque cuantitativa, se trabajó con una muestra de 205. Para la recolección de la información se aplicó la técnica entrevista y el instrumento utilizado fue la encuesta y se concluyó en lo siguiente: La planificación participativa no se toma en cuenta a pesar de la importancia en la dinámica de un Distrito, la cual presenta poca influencia y dependencia, su efecto en el sistema de equipamiento urbano no es de gran relevancia y su tratamiento no es prioritario dentro de las estrategias a futuro».

Cedro (2015), en su tesis de doctorado titulada *“La participación ciudadana en la construcción urbana de la Villa de Santa Luiza (Recife, Brasil) Un dialogo desde el género, la identidad y la política”*, sustentada en la Universidad de Autónoma de Barcelona, España. «El objetivo de la presente investigación fue el “análisis de la construcción social y material del espacio de la

ciudadanía en la Vila de Santa Luzia a través de procesos participativos, incorporando una perspectiva de género, se empleó el tipo de investigación descriptivo, y con un enfoque cualitativa, se trabajó con una muestra de 10 personas. Para la recolección de la información se aplicó la técnica la observación y se concluyó en lo siguiente: La participación ciudadana se ve reflejada en el presupuesto participativo o las conferencias; a través de estos mecanismos articula las personas y ofrece posibilidades de capacitación y formación. Sin embargo, crea grandes e importantes fracturas dentro de las asociaciones al favorecer o velar por los intereses capitalistas y liberales de empresas privadas. Además, muchos de los proyectos diseñados para cubrir las necesidades de la población no fueron desarrollados con la calidad necesaria; el principal reclamo de la población según las entrevistas está orientado a la mala calidad de estos».

3.1.2. A nivel nacional

Huamán y Prado (2019), en su tesis de licenciatura titulada *“Participación ciudadana y mecanismos de control social en la programación participativa del presupuesto de inversiones en la Municipalidad del Distrito de la Asunción, Cajamarca-2018”*, sustentada en la Universidad Nacional de Cajamarca, Perú. «El objetivo de la presente investigación fue describir la participación ciudadana y los mecanismos de control social de los agentes participantes que se manifiestan en el proceso de la programación participativa del presupuesto de inversiones en la Municipalidad del distrito de La Asunción, Cajamarca 2018, se empleó el tipo de investigación básica, utilizando un diseño de carácter no experimental, con un nivel descriptivo, y con un enfoque transeccional, se trabajó con una muestra de 56 agentes. Para la recolección de la información se aplicó la técnica encuesta y el instrumento utilizado fue cuestionario y se concluyó en lo siguiente: La participación ciudadana en el Distrito de Asunción es limitada ya que el 69.6% de los agentes solo participaron una vez, pese a tomar decisiones planificadas en función de los problemas y necesidades de la comunidad, a ello se le suma la débil convocatoria y la mínima claridad del contenido de las audiencias públicas. Esto impide que las necesidades más sentidas de la población sean resueltas por el gobierno local».

Andrade y Napuri (2017), en su tesis de licenciatura titulada *“Gestión municipal y participación ciudadana en el Centro Poblado la Minka- Distrito de Supe, 2017”*, sustentada en la Universidad Nacional José Faustino Sánchez Carrión, Perú. «El objetivo de la presente investigación fue establecer qué relación existe

entre la Gestión Municipal y Participación Ciudadana en el Centro Poblado La Minka - Distrito de Supe, 2017, se empleó el tipo de investigación básica, utilizando un diseño correlacional, con un nivel descriptiva, y con un enfoque cuantitativo, se trabajó con una muestra de 82. Para la recolección de la información se aplicó la técnica encuesta y el instrumento utilizado fue cuestionario y se concluyó en lo siguiente: La relación que existe entre la gestión municipal y participación ciudadana es directa entre ambas variables de 0,000, menor a $\alpha=0,05$ a un nivel fuerte con un coeficiente Phi de 0,806, ya que a mayor tasa de percepción positiva de la gestión existe mayor participación por parte de los ciudadanos».

Aguilar (2019), en su tesis de licenciatura titulada "*Participación ciudadana en el proceso del presupuesto participativo en la gestión municipal de la provincia de Puno 2017*", sustentada en la Universidad Nacional del Altiplano, Perú. «El objetivo de la presente investigación fue evaluar la participación ciudadana en el presupuesto participativo en la gestión municipal de la Provincia de Puno 2017, se empleó el tipo de investigación descriptivo, utilizando un diseño no experimental, y con un enfoque cuantitativo, se trabajó con una muestra de 74. Para la recolección de la información se aplicó la técnica encuesta y el instrumento utilizado fue cuestionario y se concluyó en lo siguiente: La participación ciudadana en el presupuesto es deficiente, esto debido a que la gestión no respeta el derecho de participación de la población, estos no se ven involucrados en las decisiones con respecto a las obras y proyectos para su provincia. Asimismo, la población no conoce bien los procesos de presupuesto participativo, además que no realiza una correcta comunicación, sensibilización y convocatoria adecuada que brinde información suficiente y adecuada en los talleres».

3.1.3. A nivel local

Benites (2021), en su tesis de licenciatura titulada "*La participación ciudadana y la defensa del medio ambiente en el Distrito de Pachacamac 2019*", sustentada en la Universidad de Huánuco, Perú. «El objetivo de la presente investigación fue determinar el grado participación ciudadana en la defensa del medio ambiente en el distrito de Pachacamac, 2019, se empleó el tipo de investigación aplicada, utilizando un diseño no experimental, con un nivel es descriptiva explicativa, y con un enfoque cuantitativo, se trabajó con una muestra de 54. Para la recolección de la información se aplicó la técnica encuestas y el instrumento utilizado fue el cuestionario y se concluyó en lo siguiente: Se determinó que la participación ciudadana considera que el cuidado del agua como

mecanismo de participación es deficiente con un 36.1% y el 19.4% lo considera muy deficiente, lo cual denota un bajo grado de participación ciudadana, debido a que si sería lo contrario la población y la sociedad civil se sentiría que los proyectos u obras serían eficientes desde sus perspectivas. Además, el 41.7% considera que la eficacia en la toma de decisiones en el distrito de Pachacamac, es deficiente y el 22.2% lo considera muy deficiente».

Arestegui (2018), en su tesis de licenciatura titulada *“Plan de desarrollo urbano y crecimiento ordenado de la ciudad de Huánuco”*, sustentada en la Universidad Huánuco, Perú. «El objetivo de la presente investigación fue determinar si el cumplimiento del plan de desarrollo urbano actualizado de Huánuco se relaciona con el crecimiento ordenado de la ciudad, se empleó el tipo de investigación aplicada, utilizando un diseño no experimental, con un nivel descriptivo, y con un enfoque explicativo, se trabajó con una muestra de 50. Para la recolección de la información se aplicó la técnica encuesta y el instrumento utilizado fue cuestionario y se concluyó en lo siguiente: Se acepta la hipótesis principal que establece la relación de dependencia entre el cumplimiento del plan de desarrollo urbano y su contribución en el crecimiento ordenado de la ciudad. El 25% de las viviendas de la población Huanuqueña según los resultados han sido afectados por huaycos avalanchas y deslizamientos, esto a causa que desconocen que esté prohibido su ocupación de ciertos terrenos».

Campos (2018), en su tesis de licenciatura titulada *“Participación ciudadana en el desarrollo de la gobernabilidad en los gobiernos locales de las municipalidades distritales de Amarilis y Pillco Marca”*, sustentada en la Universidad Huánuco, Perú. «El objetivo de la presente investigación fue “conocer el grado de influencia de la participación ciudadana en el desarrollo de la gobernabilidad de las municipalidades distritales de Amarilis y Pillco Marca 2015-21016, se empleó el tipo de investigación nombre del tipo de investigación, utilizando un diseño no experimental, con un nivel correlacional, y con un enfoque cuantitativo, se trabajó con una muestra de 381. Para la recolección de la información se aplicó la técnica encuesta y el instrumento utilizado fue cuestionario y se concluyó en lo siguiente: Se determinó que la Municipalidad del Distrito de Pillco Marca tiene mayor grado de participación e información ciudadana frente a la Municipalidad Distrital de Amarilis. Además, según los resultados de las encuestas se acepta la hipótesis general de la participación ciudadana genera mayor

integración con la toma de decisiones ya que a mayor participación ciudadana menor es la dificultad para impulsar planes de desarrollo local».

3.2. Bases teóricas

3.2.1. Teorías económicas

Después del rotundo fracaso y caída del *pensamiento socialista* de la cual gran parte de países se regían para desarrollar sus ciudades y de su forma de hacer partícipes a los ciudadanos para este fin, comenzó a predominar la teoría económica del *pensamiento neoliberal* en la que muchos estados tomaron posiciones políticas modeladas a este modelo. A pesar de que países tenían posturas inclinadas de izquierda o de anti neoliberal estas paradójicamente implementaban políticas económicas de las que estaban en contra, neoliberales (Delgadillo, 2014).

En ese contexto, el *pensamiento neoliberal* se ha convertido en un pensamiento hegemónico para el desarrollo urbano, ya que la participación ciudadana muchas veces está constituida por foráneos extranjeros: estadounidenses, anglosajones o europeos, los cuales implantan y aportan en un desarrollo de ciudades de estos mismos países llevando a que de algún modo se vean como apropiaciones o como copias (Delgadillo, 2014). El *pensamiento neoliberal o modelo neoliberal*, ha generado avances sorprendentes en cuanto al desarrollo de las ciudades por la naturaleza misma de un desarrollo concentrado por el sector privado y principalmente por un contexto de mercado libre sin distorsiones (distorsiones ocasionados por el rol activo del Estado) (Tello, 2006).

Por otro lado, de acuerdo a Tello (2006), menciona sobre la *Teoría de la Localización*, lo cual básicamente busca el espacio geográfico adecuado para las actividades productivas (bienes y servicios) de las firmas. Esta teoría bajo esta premisa está relacionada con la Geografía Económica tradicional y a su vez con la Economía Regional, donde toma en cuenta al desarrollo urbano y rural. Asimismo, considera otros factores dentro de este mismo, como es el estudio de las aglomeraciones productivas, así como también el de las estructuras económicas y sociales de las ciudades. Es, por tanto, que la idea principal de esta teoría es el entendimiento del tamaño y desarrollo de las ciudades y por su parte en la concentración de las actividades económicas en espacios geográficos específicos.

3.2.2. Participación ciudadana

Según Chirinos (2003), citado en Aguilar (2019), define la participación ciudadana como la capacidad política y jurídica de la ciudadanía de intervenir individual y colectivamente, en los procesos de gestión del desarrollo local de la Municipalidad, especialmente aquellos que afectan las condiciones de vida materiales, sociales, políticas, económicas, y culturales de la población (p. 39).

Para Andrade y Napuri (2019), “la participación ciudadana es el involucramiento de los ciudadanos en los asuntos públicos, lo cual no significa que toda participación sea colectiva u organizada sino más bien que atiende a las necesidades o motivaciones de cada individuo o grupo colectivo” (p. 26). Además, la participación de la sociedad civil es un derecho fundamental el cual garantiza que toda persona tiene derecho a participar en todos los asuntos públicos de nuestro país.

Así mismo, Galindo (2013) citado en Aguilar (2019), definen que la participación ciudadana es el tipo de intervención que convoca a todos los sujetos que componen un determinado espacio social (barrios, comunidades, ciudades, sociedades) y que no tengan cargos políticos, a la participación que concierne directamente a todas las personas que lo integran, y que políticamente tengan intenciones de agruparse para planificar, resolver y debatir proyectos, problemáticas y soluciones de carácter común (p. 38).

3.2.1.1. Participación ciudadana y gobernabilidad. De acuerdo con el autor Campos (2018), la participación ciudadana y la gobernanza son un conjunto de acciones o iniciativas que promueven el desarrollo local y la democracia participativa a través de la integración de comunidades cuyas comunidades están politizadas. Se basa en una variedad de mecanismos para que los ciudadanos puedan acceder a las decisiones gubernamentales de forma independiente sin tener que ser parte de una administración pública o partido político. Los beneficios de la participación ciudadana son variados como:

- a. “Aporta el punto de vista de los usuarios/clientes que puede mejorar los proyectos y planes” (p. 12).
- b. “Demuestra un compromiso con una gestión eficaz y transparente” (p. 12).
- c. “Potencia el papel de los agentes aumentando la aceptación general del proyecto” (p. 12).
- d. “Ayuda y mejora la toma de decisiones en todas sus fases” (p.12).

- e. “Puede evitar serios problemas de contestación que demoren o invaliden el proyecto. - Facilita el desarrollo de los proyectos en fase de construcción” (p. 12).

3.2.1.2. Principios de la participación ciudadana. Para que la participación ciudadana sea considerada un medio de ejercicio de derechos u obligaciones ciudadanas, debe respetar un conjunto de principios que aseguren la equidad y coherencia de los esfuerzos individuales en torno a un objetivo común: objetivo colectivo. De ello dependerá la legitimidad y el apoyo social de las iniciativas impulsadas por la sociedad civil donde se desarrollen, ya sea dentro de un partido político, en una organización de barrio o en una comunidad, en el ámbito de la religión, la cultura o el deporte, en el trabajo. etc

Los principios establecidos a continuación son parte de un conjunto de reglas y valores necesarios para dar valor ético a todas las formas de participación cívica.

a. Actuar con transparencia

Según Campos (2018), consiste en “informar a la mayor cantidad de personas acerca de los asuntos públicos de la comunidad: por qué y cómo se toman las decisiones antes y después de ejecutadas, cuál es el proceso para evaluar la eficacia de la gestión pública” (p.20). La corrupción, la autocracia y el despilfarro de recursos estatales ocupan el primer lugar en el ranking de problemas identificados para nuestro país. Una forma de evitar o neutralizar la malversación de fondos públicos y la apropiación indebida delictiva es exigir mayor transparencia en la administración pública.

b. La comunicación

Campos (2018), “toda población, sea esta una comunicación política, cultural o simplemente a los miembros de una organización específica, tienen derechos a ser consultadas e informadas sobre las decisiones que se tomaran y cuyas implicancias pueden afectar sus propios derechos” (p. 20). La importancia del comportamiento comunicativo radica en sus términos como medio por el cual se legitima y establece el sistema democrático. Las relaciones sociales entre colegas se basan en un intercambio constante de roles entre un remitente y un receptor.

c. La responsabilidad

Campos (2018), “identificar a los autores de las decisiones políticas y sus respectivas competencias institucionales, permite que los ciudadanos y

ciudadanas de una comunidad política, sea esta un país, un municipio o una organización social de carácter público puedan exigir el cumplimiento de obligaciones y responsabilidades (p.21). Pero no son sólo los Estados los que tienen obligaciones que implican el ejercicio de una gestión pública socialmente responsable. Durante las últimas décadas, la comunidad internacional se ha comprometido a difundir la cultura de la responsabilidad social empresarial. Se entiende que el impacto y el poder que ejercen las empresas, especialmente las multinacionales sobre países y gobiernos, son insostenibles en materia ambiental y social”.

3.2.1.3. Los mecanismos de participación ciudadana. “Los mecanismos de participación ciudadana en los asuntos públicos del Estado se establecen en nuestra legislación a través de la Constitución de 1993 y a través de la Ley de los Derechos de Participación y Control Ciudadano, Ley N° 26300. Se establece que los ciudadanos tienen derecho a participar en los asuntos públicos mediante referéndum, iniciativa legislativa, remoción o revocación de autoridades y demanda de rendición de cuentas”.

Asimismo, “encontramos que existen diversos mecanismos de participación ciudadana en nuestro país, muchos de los cuales aún no son ampliamente utilizados debido a la complejidad inherente a su implementación. Asimismo, hemos visto que existen varias formas de saludar a los ciudadanos en nuestro país, muchas de las cuales no son muy utilizadas por su aplicación o por la complejidad de su aplicación. Sin embargo, la Constitución no limita el trabajo de los ciudadanos al único medio por el cual pueden participar en el proceso de toma de decisiones, pues cualquier acción que impida o limite el ejercicio de los derechos ciudadanos es totalmente innecesaria”.

Según Conterno (2006) citado en Benites (2021), considerando que la participación ciudadana no solo es importante para la toma de decisiones nacionales, sino también para las formas en que la ciudadanía contribuye al gobierno local o regional. Este es un "procedimiento por el cual la Ley de Gobierno Local garantiza" (p.31).

- i) La firma ciudadana
- ii) Respete las reglas de gestión política y gobierno local. Luego, dentro de un año, los gobiernos locales presentan presupuestos y deben realizar audiencias públicas al menos dos veces al año en la capital y en el estado. Para los gobiernos locales, la Ley de Pueblos

Tradicional significa que los ciudadanos participan en la planificación urbana realizada por los ciudadanos con un presupuesto anual y deben comprender las brechas y la necesidad de seguir la autoridad del gobierno de la ciudad como un derecho a la protección del medio ambiente.

Es importante la participación ciudadana según Campos (2018), no solo en la toma de decisiones de gobierno nacional existen también mecanismos que prevén la participación ciudadana a nivel regional o local. Es así como, la Ley Orgánica de Gobiernos Regionales reconoce entre los principios rectores de la política y gestión regional i) la participación ciudadana y ii) la rendición de cuentas. Por ello, establece que los gobiernos regionales están sujetos a presupuestos participativos y están obligados a realizar al menos dos audiencias públicas por año, una en la cabecera departamental y otra en la provincia. Para el gobierno local, las leyes orgánicas de las ciudades centralizadas establecen la participación, responsabilidad e inclusión ciudadana como un principio de planificación urbana.

3.2.1.4. Participación ciudadana como un derecho fundamental.

Para Campos (2018), “la Constitución Política al igual que las Convenciones, Acuerdos y Tratados Internacionales suscritos por nuestro país, obligan al Estado peruano a reconocer, proteger y promover los derechos humanos fundamentales” (p.15). Además, entre estos se encuentra el derecho a participar en los asuntos públicos y las decisiones políticas que se tomen, sustantivas e inherentes a la persona y por tanto en condiciones exigibles. En este sentido, la participación como derecho político es lo mismo que el derecho a la salud, la educación y la libertad personal.

Se considera que la participación política como derecho humano se fundamenta en el principio de progreso, que presupone avances en el texto de la ley a lo largo de los años y ahora se puede afirmar que la participación de la ciudadanía en los asuntos públicos no es un asunto exclusivo de los individuos. No excluye al titular ni al alfabeto, (como sucedió en cierto momento de la historia de nuestra república) y sigue avanzando en el sentido de la inclusión, pues hoy en día los niños y los jóvenes tienen igual derecho a este derecho.

3.2.1.5. Marco legal que regula la participación ciudadana.

En la formulación de la participación ciudadana se ha dado énfasis en la promulgación

de leyes orientadas a controlar la participación ciudadana y en regular las obligaciones de los ciudadanos.

Artículo 31°. “Los ciudadanos tienen derecho a participar en los asuntos públicos mediante referéndum; iniciativa legislativa”;

Artículo 197°. Las municipalidades promueven, apoyan y reglamentan la participación vecinal en el desarrollo local. Asimismo, brindan servicios de seguridad ciudadana, con la cooperación de la Policía Nacional del Perú, conforme a la ley.

Artículo. 199°. Los gobiernos regionales y locales son fiscalizados por sus propios órganos de fiscalización y por los organismos que tengan tal atribución por mandato constitucional o legal, y están sujetos al control y supervisión de la Contraloría General de la República, la que organiza un sistema de control descentralizado y permanente. Los mencionados gobiernos formulan sus presupuestos con la participación de la población y rinden cuenta de su ejecución, anualmente, bajo responsabilidad, conforme a ley.

“Ley de Bases de la Descentralización N° 27783”

Artículo 17.- Participación Ciudadana

Los gobiernos regionales y locales están obligados a promover la participación ciudadana en la formulación, debate y concertación de sus planes de desarrollo y presupuestos, y en la gestión pública. Para este efecto deberán garantizar el acceso de todos los ciudadanos a la información pública, con las excepciones que señala la ley, así como la conformación y funcionamiento de espacios y mecanismos de consulta, concertación, control, evaluación y rendición de cuentas. Participación y Control Vecinal.

Mecanismos de participación:

- a. Derecho de elección a cargos municipales.
- b. Iniciativa en la formación de dispositivos municipales. Iniciativa legislativa local.
- c. Derecho de referéndum. Referéndum.
- d. Derecho de denunciar infracciones y de ser informado. Denuncias y derecho de información.
- e. Cabildo Abierto, conforme a la ordenanza que lo regula. Cabildo Abierto.
- f. Participación a través de Juntas Vecinales, comités de vecinos, asociaciones vecinales, organizaciones comunales, sociales u otras

similares de naturaleza vecinal. Juntas vecinales y otras formas similares.

- g. Comités de gestión.
- h. Iniciativa en la Formación de Dispositivos Municipales.
- i. Derecho de Referéndum.
- j. Juntas Vecinales Comunes.
- k. Comités de Gestión.
- l. Derecho de denunciar infracciones y a ser informado.
- m. Cabildo abierto.
- n. Participación local del sector empresarial.
- o. Los derechos de control vecinal a los gobiernos locales.
- p. Revocatoria del mandato.
- q. Ley N^a 26300, (Ley de los derechos de participación y control ciudadano).
- r. Derechos de participación.
- s. Derechos de control.

“Ley N^o 28056 ley marco del presupuesto participativo”

Artículo 1.- Definición

El proceso de presupuesto participativo es un mecanismo de asignación equitativa, racional, eficiente, eficaz y transparente de los recursos públicos, que fortalece las relaciones estado – sociedad civil. Para ello los gobiernos regionales y locales promueven el desarrollo de mecanismos y estrategias de participación en la programación de sus presupuestos, así como en la vigilancia y fiscalización de la gestión de los recursos públicos.

3.2.1.6. Dimensiones.

3.2.1.6.1. Participación política. Según Delfino y Zubieta (2010), “la participación política ha sido considerada durante mucho tiempo a través de su forma de expresión más habitual: el voto” (párr. 3). Sin embargo, la participación política incluye todas aquellas actividades voluntarias ejercidas por la ciudadanía de manera individual, que se pretende que influyan directa o indirectamente sobre las elecciones políticas en diversos niveles del sistema político.

Asimismo, Fernandez (1999):

“Al hablar de la democracia como sistema político, se está referenciando a la participación ciudadana como elemento

esencial de ella; participación que es multidimensional, ya que no solo comprende el aspecto ideológico o político de la actividad humana, sino también el económico y social”. (párr. 1)

La participación no está distribuida de manera igual entre toda la población, sino que los individuos participan con distinta frecuencia y con diferente nivel de involucramiento.

Molina (s.f.), lo define como “todas aquellas actividades realizadas por los ciudadanos con el objeto de intervenir en la designación de sus gobernantes o de influir en la formación de la política estatal” (párr. 1). Al intervenir, la población se empodera y se dan cuenta de la influencia sobre las decisiones públicas. Además, se desarrolla cierta conciencia grupal, se reconoce los intereses de los demás y se genera mayor confianza y solidaridad.

3.2.1.6.2. Participación social. De acuerdo a Herrera (s.f), “la participación social hace referencia a las relaciones entre diferentes personas, grupos, asociaciones; que toman parte en una actividad persiguiendo unos objetivos comunes” (párr.3). En este sentido, la Participación Social se concibe como un legítimo derecho de los ciudadanos más que como una concesión de las instituciones. Para que la participación social se facilite, se requiere de un marco legal y de mecanismos democráticos que propicien las condiciones para que las comunidades organizadas hagan llegar su voz y sus propuestas a todos los niveles de gobierno.

Según Vega citado en Salas (s.f), el proceso de transformación en respuesta a necesidades de diferente orden y requieren presencia activa y decisoria de las personas, constataría para insertarse en los procesos de decisión de la vida política, decisión de cultura, consumo y distribución. Para que existan actores sociales se deben crear procesos de decisión, movilización, entendiéndose esta como la capacidad de potenciar para ceder y acceder a la toma de decisiones (párr. 1)

Como mencionan Lavín y Nájera (2003), la participación se ha convertido en el concepto clave de la política social de esta época. En efecto, las políticas públicas y los organismos internacionales han legitimado la participación social como una estrategia de desarrollo humano, sobre la cual aparentemente no existe disenso (párr. 10). Entonces, la participación se entiende hoy como una posibilidad de configuración de nuevos

espacios sociales o como la inclusión de actores sociales en los movimientos sociales, en organizaciones gubernamentales y no gubernamentales, o como la presencia en la esfera pública para reclamar situaciones o demandar cambios.

3.2.1.6.3. Participación económica. La participación económica puede ser definida según Molina (2016) como un proceso en donde los ciudadanos se integran para impulsar sus oportunidades como personas, como emprendedores, como grupos sociales, con la capacidad de atraer recursos privados y públicos que, favoreciendo el bien común, desarrollen la actividad económica de su entorno (párr. 1). Los desequilibrios económicos, políticos y sociales a menudo impiden que una parte importante de la población en edad de trabajar desarrolle una actividad económica que le permita obtener los ingresos mínimos para satisfacer sus necesidades, satisfacer las necesidades más básicas de alimentación, vivienda y educación.

Por su lado Max-Neef (1994) citado en Pastor (s.f), “una participación vinculada al desarrollo económico y social, a la calidad de vida, a la integración de las realidades micro y macrosociales donde el desarrollo humano de la población y sus condiciones de vida tienen prioridad real, porque estas dimensiones son las que verdaderamente potencian un desarrollo sostenible y duradero” (párr. 5). Es decir, el desarrollo económico incluye a todas las personas de ambos sexos que contribuyen, con su trabajo, a la producción de bienes y servicios económicos, según lo determinen y así como las cuentas nacionales y los sistemas presupuestarios.

3.2.2. Desarrollo urbano

Para Ornes (2009), el desarrollo urbano es preciso contar con una adecuada y ágil estructura del Estado, que permita “evolucionar desde la acumulación demográfica, de recursos y de excedentes, hacia un modelo sustentado en criterios de corresponsabilidad, respeto a la propiedad privada y contribución amplia hacia la construcción de ciudades incluyentes, justas y con igualdad de oportunidades para todos” (párr. 40). “Sin embargo, el ritmo y la magnitud de la urbanización plantea desafíos, como satisfacer la creciente demanda de viviendas asequibles, de sistemas de transporte bien conectados y de otros tipos de infraestructuras y servicios básicos”.

Para la Dirección Nacional de Urbanismo (2011), el desarrollo urbano:

“Es el proceso político y técnico para alcanzar el desarrollo urbano armónico y sostenido del territorio, de los centros poblados y sus áreas de influencia, que contempla el crecimiento, conservación, mejoramiento y protección en forma sostenible, alcanzando un hábitat de calidad para la población”. (p. 8)

El desarrollo urbano requiere una planificación adecuada y cuidadosa para corregir, evitar o reducir los impactos negativos en el futuro; debe ser sostenible donde se puedan preservar los recursos naturales, así como en una ciudad que incluya la naturaleza urbana.

3.2.2.1. Plan de desarrollo urbano. Según el Reglamento de Acondicionamiento Territorial y Desarrollo Sostenible (2016) Decreto Supremo N° 022-2016 citado en Arestegui (2018) “es el instrumento técnico normativo que orienta el desarrollo urbano ordenado de las ciudades mayores, intermedias y menores; estableciendo entre otros, la zonificación, del suelo urbano y su normativa el control de las habilitaciones urbanas, ocupación de zonas de riesgo” (párr. 92). Establece compromisos, pautas y “estrategias para lograr el desarrollo sostenible del centro urbano. Como herramienta de gestión, el Plan de Desarrollo Urbano debe adaptarse a las necesidades creadas por los continuos e imprevistos cambios de la realidad”.

Para Alfaro (s.f), “es el principal instrumento de gestión y promoción del desarrollo urbano que establece las pautas, lineamientos y estrategias para alcanzar un desarrollo sostenible del centro urbano. Como instrumento de gestión, el Plan de Desarrollo Urbano debe adecuarse a las exigencias generadas por los constantes e inesperados cambios de la realidad” (p. 9).

3.2.2.2. Crecimiento ordenado de la ciudad. Perlo (1999) citado en Arestegui (2018), “refiere que son ciudades que crecen con planificación urbana, son ciudades para la vida que sean expresión del desarrollo sostenible. Y ofrecen una adecuada calidad de vida a sus habitantes, para una vida sana, segura, productiva, solidaria, y equitativa, en armonía siempre con la naturaleza, las tradiciones culturales y los valores espirituales, adecuándose a la diversidad del país, cuyos habitantes se identifiquen con su desarrollo, estén orgullosos de su cultura y la belleza natural del lugar que habitan” (p. 49).

Por lo anterior expuesto se vuelve necesario que exista una intervención decidida de los gobiernos porque basan su actuación en la administración del espacio y en determinado momento, y la aplicación de planes

y programas exitosos, pero también conflictos entre la población donde las fronteras sean vulnerables.

3.2.2.3. Movilidad urbana. Montero y Garcia (2017), menciona que la red de transporte se ha vuelto la espina dorsal de la ciudad y de su sistema de producción. Si bien antes los barrios residenciales estructuraban la ciudad, hoy son las vías de transporte (tanto privadas como públicas) las que organizan la ciudad y determinan los planes de ordenamiento territorial (p. 54). Además, la movilidad urbana es entonces un factor determinante tanto para la productividad económica de la ciudad como para la calidad de vida de sus ciudadanos y el acceso a servicios básicos de salud y educación.

3.2.2.4. Dimensiones.

3.2.2.4.1. Dimensión social del desarrollo urbano. Actualmente la dimensión social del desarrollo urbano se considera a las ciudades que se expanden sobre parámetros de funcionalidad y rentabilidad del suelo y entorno de acuerdo con sus características físicas, económicas y sociales.

De acuerdo con Soto (2007) “la perspectiva de la sustentabilidad implica que los gobernantes estimulen una expansión urbana con el mínimo detrimento a los recursos naturales, que promueva un equilibrio entre los sectores económico, social y natural” (párr. 55). En esta misma línea, el autor señala que las conurbaciones de los asentamientos urbanos informales siempre se han encontrado en una situación de vulnerabilidad urbana, esta carencia generó una nueva visión en los nuevos habitantes, pasando de la idea de la propiedad privada a la colectiva.

De igual modo para Higuera (2009), la sostenibilidad supone la mejora del nivel de vida conforme a la capacidad de carga del medio ambiente natural y urbano. La sostenibilidad implica que el consumo de recursos no supere la capacidad de la naturaleza para reemplazarlos. Aborda el mantenimiento de la biodiversidad, la salud y la calidad de vida en el futuro. La sostenibilidad es un equilibrio dinámico, y un camino en el cual las metas se van articulando a medio y largo plazo, en base a los condicionantes intrínsecos de cada localidad (p. 5). Sin embargo, el ritmo y la magnitud de la urbanización plantea desafíos, como satisfacer la creciente demanda de viviendas asequibles, de sistemas de transporte bien conectados y de otros tipos de infraestructuras y servicios básicos, así como de empleo.

3.2.2.4.2. Dimensión económica del desarrollo urbano. Como plantea Soto (2007), “los objetivos del documento consisten en identificar cómo el suelo se supedita a una percepción de funcionalidad económica de satisfacer una necesidad inmediata desde diversos tipos de urbanización, y no a la apreciación de uso potencial o aptitud ambiental, mediante la descripción de los procesos de urbanización, además de resaltar cómo debe fomentarse su valoración con base en los bienes y servicios que provee a la sociedad” (párr. 7). Entonces las ciudades, donde el capital humano se concentra y produce efectos de escala y aglomeración, son los motores de la actividad económica. En las ciudades, tiende a incrementar la productividad y la capacidad de innovación. De hecho, se ha demostrado la coincidencia espacio-temporal de la urbanización con el desarrollo económico. Una economía sostenible basada en los ingresos, tanto de los ciudadanos como de los funcionarios públicos, facilitará así el desarrollo y el crecimiento urbano.

Para Eliash (2004), “las ciudades del mundo globalizado están en una competencia por posicionarse mejor de cara al desafío que significa liderar un proceso de crecimiento económico sustentable. Esto quiere decir estabilidad política, oportunidades de inversión, crecimiento económico y generación de empleo” (párr. 1). Por consiguiente, el desafío al que nos enfrentamos es crear más empleos de calidad: bien remunerados y estables. Para lograrlo, es necesario promover el empleo. En las economías avanzadas, esto se asocia con una creciente complejidad de las actividades económicas en las ciudades y sus regiones, creando y fomentando sistemas de innovación que apuntalan el desarrollo urbano y regional.

Por su lado Valicelli y Pesci (2002), argumenta que “se estima que los municipios pueden constituirse en instituciones locales eficientes para elaborar y materializar estrategias y programas tendientes a superar las situaciones de pobreza, medidas que se deben complementar con otras, encaminadas a asegurar un desarrollo económico urbano sostenible” (p. 10). En parte, la informalidad también puede estar vinculada a los marcos regulatorios gubernamentales cuando son monopolísticos. Además, el trabajo informal también puede entenderse como el resultado de un modelo de escasez para generar capital humano, orientando a la población hacia actividades de bajo valor agregado que difícilmente pueden hacer frente a las obligaciones legales o la competencia en el país y en el exterior.

3.2.2.4.3. Dimensión ambiental del desarrollo urbano. Para Leitmann (1996), citado en Correa (s.f), el grado del problema variará con los comportamientos de la estratificación termal y de los vientos, la forma urbana, los niveles de industrialización, de motorización, y la incidencia de la exposición del individuo tanto en el interior como al aire libre (p. 6). Una mala calidad ambiental puede generar problemas a la salud por sí misma, pero también agravar enfermedades generadas por otras causas.

Como plantea Utria (1986), “la dimensión ambiental del desarrollo apunta deliberadamente hacia los aspectos conceptuales y no propiamente hacia los científicos y tecnológicos. Estos últimos han sido y continúan siendo tratados admirablemente por numerosos ecólogos, biólogos e ingenieros ambientales de diversos países” (p. 10). Así entonces la sostenibilidad de determinadas ciudades o la presencia de determinados elementos de sostenibilidad en determinados núcleos urbanos puede resultar muy costosa para los ámbitos territoriales, regionales, nacionales e internacionales, de lo contrario es consumible para ti.

El Fondo de Población de las Naciones Unidas UNFPA (2007) citado en Navarrete (2017), “los asentamientos urbanos ofrecen, en verdad, mejores posibilidades de sostenibilidad a largo plazo, empezando por el hecho de que concentran la mitad de la población del planeta en menos del 3% de su superficie terrestre” (párr. 26). Por lo que se refiere que la planificación urbana incide directamente en la provisión de servicios de agua y saneamiento, mitigación del cambio climático y acceso a parques e instalaciones deportivas. Asimismo, la implementación de planes específicos, como los planes de control de la contaminación o de transporte, incide directamente en los parámetros que determinan la calidad del entorno urbano.

3.3. Bases conceptuales

- **Agentes participantes:** “Se entiende por Agentes Participantes a quienes participan, con voz y voto, en la discusión y toma de decisiones sobre sobre la prioridad de los temas y proyectos de inversión durante las distintas etapas del proceso de una gestión. Incluyen miembros del Consejo Coordinador Regional, Consejo Coordinador Local, miembros del Consejo Regional, Ayuntamiento y representantes de la Sociedad Civil identificados para tal efecto” (Dirección General del Presupuesto Público, 2010).

- **Ciudadanía:** Entendida como la práctica, en los hechos, de la reactivación de la esfera pública, donde los individuos pueden actuar colectivamente y entablar discusiones conjuntas sobre todos los asuntos relacionados con la política comunitaria, lo cual es fundamental para construir una identidad política basada en valores como la solidaridad, la autosuficiencia y reconocimiento de diferencias (Real Academia Española, 2021).
- **Gestión:** Es una actividad en la que participan, con el fin de solucionar los problemas y peticiones de la ciudadanía; A través de él, se crean y establecen relaciones gubernamentales con la comunidad y con otras agencias administrativas del gobierno estatal y federal (Real Academia Española, 2001)
- **Mecanismo de participación ciudadana:** El mecanismo de participación ciudadana se constituye como un instrumento legal imprescindible para ejercer el control y asegurar la efectividad de los actos estatales (Valdiviezo Del Carpio, s.f).
- **Sociedad civil:** Incluye organizaciones sociales con base territorial o temática, así como organizaciones privadas y agencias de ámbito regional o local (Real Academia Española, 2020).
- **Participación:** Es un elemento importante del proceso de descentralización, ya que confiere legitimidad, asegura una mayor apropiación de las decisiones y permite a los ciudadanos controlar los asuntos públicos (Real Academia Española, 2021).
- **Urbanismo:** “El urbanismo se especializa en el estudio, planificación y organización de ciudades. La complejidad de una ciudad también implica la complejidad de la planificación urbana ya que se enfoca a través de diferentes matices, por ejemplo, la forma y trazado de la ciudad, además de la dinámica de actividades, las dinámicas económicas, ambientales y sociales que allí se desarrollan” (Real Academia Española).
- **Desarrollo urbano:** El proceso de adecuación y reordenación, a través de la planificación ambiental urbana, en sus aspectos físicos, económicos y sociales; Además de la expansión material y demográfica, también implica un aumento de las actividades

productivas, un aumento de las condiciones socioeconómicas de la población, la conservación y mejora del medio ambiente y el mantenimiento de la buena salud de las ciudades de la región. condiciones (Ornes, 2009).

- **Gestión urbana:** La gestión urbana es un conjunto de iniciativas, herramientas y mecanismos para normalizar el uso y uso del suelo urbano, implementado por fuerzas políticas e iniciativas sociales de la localidad y su objetivo es crear procesos de planificación urbana que aseguren la preservación de lo público a lo privado. interesar (Delgado Lobo, 2016).

IV. MARCO METODOLÓGICO

4.1. *Ámbito*

Empleando las palabras de Cuadros (2020), declara que el ámbito es “la frontera o el límite hasta dónde va la investigación, es decir, es dónde se desarrollará la investigación, en que unidad análisis y en qué área, en qué lugar geográfico. Se relaciona al objeto de estudio”. (diapositiva 2).

En la opinión de Alfaro (2012), indica que el ámbito se llega a delimitar espacialmente en la cual “la delimitación espacial o geográfica es necesario especificar el área o lugar geográfico en el que se llevara a cabo la investigación, delimitando espacio institucional, colonia, ciudad, municipio, estado, región, país, etcétera. ¿Dónde se investigará?”. (p.18)

En tal sentido, el presente estudio se desarrolló en el Centro Poblado Corazón de Jesús Yanag, ubicado en el distrito de Pillco Marca, provincia y departamento de Huánuco.

4.2. *Población y selección de la muestra*

4.2.1. *Población*

Con base en Hernández, Fernández y Baptista (2014), expresan que: “Para el enfoque cuantitativo, una población es el conjunto de todos los casos que concuerdan con una serie de especificaciones (...), para el enfoque cuantitativo, establecer con claridad las características de la población, con la finalidad de delimitar cuáles fueron los parámetros muestrales”. (p.303)

Teniendo en cuenta a Rodríguez (2011), enfatiza que "el universo (o población) es el conjunto total de personas, grupos, instituciones o fenómenos que son objeto de investigación". (p. 145)

La población que se consideró en la investigación fue a los ciudadanos que viven en el Centro Poblado Corazón de Jesús Yanag, Pillco Marca, que según padrón de votación municipal actualizado -2020, es de 740 pobladores.

4.2.2. *Muestra*

Citando a Canales (2006), define que “la muestra estadística constituye una representación del conjunto social a través de, o como “estadígrafos (...), la representación de colectivos o comunitaria relaciona conjuntos de sujetos ". (p.23)

Dicho con palabras de Weiers citado en Bernal (2006), alude que “los métodos de muestreo las más usadas son: diseños probabilísticos y no probabilísticos, y diseños por atributos y por variables”. (p. 166)

Siguiendo lo mencionado párrafo arriba, la presente investigación utilizó el método probabilístico aplicando la siguiente fórmula finita.

$$n = \frac{z^2 (p)(q) * N}{e^2 * (N - 1) + z^2 (p)(q)}$$

Dónde:

n: Tamaño de muestra.

z: Nivel de confianza.

p: Varianza de proporción.

q: Varianza de proporción.

e: Limite de error posible.

N: Población.

Remplazando los datos:

$$n = \frac{1.96^2 * 0.5 * 0.5 * 740}{0.05^2 * (740 - 1) + 1.96^2 * 0.5 * 0.5}$$

n=254.

Entonces el tamaño de la muestra para la presente investigación es 254 personas que residen en el Centro Poblado Corazón de Jesús Yanag, Pillco Marca.

4.3. Nivel, tipo y diseño de estudio

4.3.1. Enfoque

El enfoque de la investigación fue CUANTITATIVA ya que se utilizó la recolección de datos (por la técnica de la encuesta y su instrumento el cuestionario) para probar la hipótesis planteada, tal cual como afirma Rodríguez (2011), al decir que “en términos generales, un enfoque cuantitativo utiliza la recolección de datos para probar hipótesis, con base en la medición y el análisis estadístico para establecer patrones de comportamiento y probar teorías”. (p.40).

También, el instituto tecnológico de Sonora (2020), afirma que:

“La Investigación Cuantitativa se basa en un tipo de pensamiento deductivo, que va desde lo general a lo particular, utilizando la recolección y análisis de datos para contestar preguntas de investigación y probar hipótesis establecidas previamente. Además, confía en la

medición numérica, el conteo y frecuentemente en el uso de estadísticas para establecer con exactitud, patrones de comportamiento en una población”. (párr.1)

“Las características de la investigación cuantitativa son: asume una postura objetiva, estudia conductas y otros fenómenos observables, genera datos numéricos para representar el ambiente social, emplea conceptos preconcebidos y teorías para determinar qué datos van a ser recolectados, emplea métodos estadísticos para analizar los datos e infiere más allá de los datos, emplea procedimientos de inferencia estadística para generalizar las conclusiones de una muestra a una población definida, es confirmatoria, inferencial y deductiva”. (párr.2)

4.3.2. Nivel de estudio

A juicio de Rodríguez (2011), manifiesta que “básicamente por la profundidad del tema existen cinco grupos o niveles de investigación según ejecución; Descriptiva, Correlacional, explicativa, predictiva, retrodictiva”. (p.45)

Citando a Hernández, Fernández y Baptista (2010), mencionan que los estudios exploratorios es el primer peldaño sirviendo como antecedente para las investigaciones descriptivas; y estas a la vez de las investigaciones correlaciones y explicativos.

En las palabras de Arias Odón (2012), indica que “en esta sección se indica el tipo de investigación según el nivel o grado de profundidad con el que se realizó el estudio. En este sentido, la investigación pudo ser exploratoria, descriptiva o explicativa”. (p. 110)

Dicho esto, el nivel de estudio de la presente investigación fue CORRELACIONAL y tal como señala Tamayo (2003), indica que una investigación correlacional “persigue fundamentalmente determinar el grado en el cual las variaciones en uno o varios factores son concomitantes con la variación en otro u otros factores”. (p. 7)

De acuerdo a lo mencionado líneas antes con el nivel correlacional se pretende determinar la relación que existe entre la Participación Ciudadana y el Desarrollo Urbano del Centro Poblado Corazón de Jesús Yanag, Pillco Marca.

4.3.3. Tipo de estudio

Según Sánchez y Reyes (2017), postulan que los tipos de investigación son dos: la investigación básica y la investigación aplicada. La primera “se

caracteriza por su interés en la aplicación de los conocimientos teóricos a determinada situación concreta y las consecuencias prácticas que de aquellas se deriven”. (p.45). y la segunda “busca conocer para hacer, para actuar, para construir, para modificar; le preocupa la aplicación inmediata sobre una realidad circunstancial antes que el desarrollo de un conocimiento de valor universal”. (p.45)

Barriga (1974), define que “las diferencias entre ambas es que la primera está enfocada en crear nuevas teorías, sin embargo, la segunda no crea teóricas lo que hace es que utiliza las que ya existen para que sea aplicado en algo” (pp.44-45).

No obstante, Canales (2006), argumenta que "la investigación aplicada suele a menudo utilizar muestras no probabilísticas pese a que no es posible conocer la precisión con que se realiza la estimación del parámetro poblacional". (p. 145)

Resulta necesario mencionar que el tipo de estudio de la presente investigación fue APLICADA debido a que se pretende aplicar los conocimientos concernientes a la Participación Ciudadana y el Desarrollo Urbano, con la finalidad de determinar la relación entre ambas.

Además, por ser de tipo aplicada no se crearon nuevas teorías o conocimientos, simplemente se trabajó con los estudios existentes de las variables de estudio.

4.3.4. *Diseño de estudio*

Citando a Rodríguez (2011), afirma que el diseño de la investigación puede tomar dos caminos distintos: el no experimental y el experimental. Si es no experimental el diseño puede tomar características de tipo transversal, longitudinal o de panel. Si es experimental pueden ser cuasi-experimental, pre-experimental y experimental propiamente dicha.

Desde la posición de Hernández, Fernández y Baptista (2014), revela que el diseño de estudio de una investigación se divide en dos el experimental y no experimental en donde:

En el primer diseño, el investigador interviene y respecto a la segunda clasificación, considera que son estudios en los que las variables no son afectadas por el investigador quien solo observa el acontecer de los fenómenos en su contexto natural y se clasifica en transversales y longitudinales y en el segundo diseño se trata de investigaciones donde

no hacemos variar en forma intencional las variables independientes. Lo que hacemos en la investigación no experimental es observar fenómenos tal y como se dan en su contexto natural, para después analizarlas. (p.267)

No obstante, Supo (2017), enfatiza que “la variable aleatoria en los estudios explicativos es numérica y por esa razón es un diseño experimental, es prácticamente el análisis de varianza y todos sucedáneos”. (27m17s)

Luego de mencionar diversos autores, es de suma importancia mencionar que el diseño del presente estudio fue NO EXPERIMENTAL, ya que no se manipuló ninguna de las variables de estudio, y solo se procedió a ser observadas y analizadas.

Al ser observadas las variables permitió determinar la relación que existe entre la Participación Ciudadana y el Desarrollo Urbano.

El esquema del presente estudio fue de la siguiente manera:

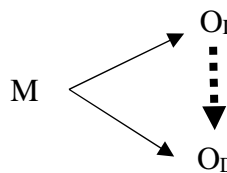
Donde:

M = muestra

⋮
▼ = relación entre O_I y O_D

O_I = participación ciudadana

O_D = desarrollo urbano



El esquema presentado se entiende que M es la muestra de los 254 ciudadanos que viven en el Centro Poblado Corazón de Jesús Yanag, Pillco Marca. Cuando se realice la aplicación del instrumento que es el cuestionario, se pudo obtener toda la información necesaria para establecer la relación entre O_I = participación ciudadana y O_D = desarrollo urbano, y de esa forma se pudo evidenciar que ambas variables se correlacionan.

4.4. Métodos, técnicas e instrumentos

4.4.1. Métodos.

Como plantea Rodríguez (2011) sugiere que “en función del método de investigación adoptado, se selecciona determinadas técnicas y sus correspondientes instrumentos”. (p. 141)

Empleando las palabras de Bernal (2000), declara que:

“Un aspecto muy importante en el proceso de una investigación es el que tiene relación con la obtención de la información, pues de ello

dependen la confiabilidad y validez del estudio. Estos datos o información que se va a recolectar son el medio a través del cual se prueban las hipótesis, se responden las preguntas de investigación y se logran los objetivos del estudio originados del problema de investigación”. (p. 171)

Los métodos que se utilizó en la presente investigación fueron las fuentes primarias como la encuesta y las fuentes secundarias como las tesis, libros, revistas, artículos y páginas webs, toda la información que se recopile debe estar ligada a las variables de estudio.

4.4.2. Técnicas.

Rodríguez (2011), da a conocer que “en cuanto a las técnicas, tanto para la recolección de la información como para el procesamiento de las mismas, las decisiones se centran en su selección en función del método de investigación a utilizar. (p.164)

A juicio de Ñaupas, Palacios, Valdivia y Romero (2018), deduce que las técnicas "son un conjunto de normas y procedimientos para regular un determinado proceso y alcanzar un determinado objetivo". (p. 273)

Siendo así, las técnicas que se utilizó en el presente estudio fueron:

- La encuesta, esta técnica ayudo para el recojo de toda la información necesaria de las variables de estudio, es decir de la Participación Ciudadana y el Desarrollo Urbano.
- Análisis documental, permitió que se puedan ampliar los conocimientos del marco teórico y conceptual, esto se obtuvo con la revisión de tesis, libros, artículos, entre otros.

4.4.3. El instrumento.

Como dice Arias Odón (2012), alude que “un instrumento de recolección de datos es cualquier recurso, dispositivo o formato (en papel o digital), que se utiliza para obtener, registrar o almacenar información”. (p. 68)

Como lo hace notar Canales (2006), describe que:

El instrumento conocido como Encuesta cuantitativa, o cuestionario de selección de alternativas, se aplica el segundo principio. Lo que se investiga y conoce no son “individuos”, sino individuos-valores, o lo que es lo mismo, individuos-selecciones en una gama (cualitativa o cuantitativa, escalar o no). (p. 18)

Por lo tanto, el instrumento que se utilizó en el presente estudio fue el CUESTIONARIO.

Tabla 2

Tabla resumen de las técnica e instrumentos

Técnica	Instrumento
La encuesta	Cuestionario

Fuente: Elaboración propia.

a) Validación de los Instrumentos.

La presente investigación consideró en su validación el instrumento del cuestionario mediante el criterio de jueces.

b) Confiabilidad de los instrumentos.

La confiabilidad para el instrumento se dio a través del Coeficiente de Alpha de Cronbach, obteniendo un resultado: para el instrumento 1 es de 0.852; y para instrumento 2 de 0.871, permitiendo calificar al cuestionario como adecuado para su aplicación, dado a que los valores manifiestan que son superiores al límite del Coeficiente de Confiabilidad (0.60).

4.5. Procesamiento

Desde el punto de vista de Rodríguez (2011), plantea que:

Las áreas que abarca el procesamiento de datos son: Organización de los datos: depuración, categorización y clasificación. Tratamiento estadístico: tabulación, establecimiento de parámetros de posición y dispersión y la graficación. Correlación y regresión. Análisis de datos no cuantificables. Estructuración y contrastación de los resultados. Interpretación de los resultados: teorización.

Con base en Bernal (2006), refiere que “el procesamiento de datos debe realizarse mediante el uso de herramientas estadísticas con el apoyo de la computadora, utilizando alguno de los programas estadísticos que hoy fácilmente se encuentran en el mercado”. (p. 181)

Al respecto conviene decir que el procesamiento de la investigación se llevó a cabo con los programas de Microsoft Excel 2016 y SPSS vs. 25, con el objetivo de poder procesar toda la información que se tuvo luego de haber aplicado el cuestionario.

4.6. Plan de tabulación y análisis de datos estadísticos

4.6.1. Para la presentación de datos

Para la presentación de los datos del presente estudio consistió en seleccionar los gráficos y tablas más importantes que permitan la interpretación clara de las variables. Además, la presentación se basó en el formato de APA séptima edición.

4.6.2. Para el análisis de datos

El análisis de los datos consistió en describir cada tabla y gráfico presentado en la investigación, detallando cada aspecto que sea resaltante para la determinación de la relación de las variables, ya que esto tuvo un rol importante para la discusión final del presente estudio.

El estudio utilizó el tipo de prueba estadístico NO PARAMÉTRICO para contrastar las hipótesis, ya que al afirmar lo dicho anteriormente sobre las variables de estudio, esta no siguió una distribución normal, tal y como lo afirma Quezada (2017), al decir que la pruebas no paramétricas “son aquellos modelos estadísticos cuya distribución de sus datos no se ajustan a los llamados razonamientos paramétricos, es decir, cuando no se puede asumir que los datos se ajustan a una distribución conocida o normal” (p. 324).

Según Hernández, et al, (2010, p.108) es importante recalcar que “el orden en que coloquemos las variables no es importante (ninguna variable antecede a la otra; no hay relación de causalidad, por lo no que hay variable independiente o dependiente) Es lo mismo indicar “a mayor X, mayor Y”; que “a mayor Y, mayor X”; o “a mayor X, menor Y”; que “a menor Y, mayor X”. por lo que se ha definido a las variables por:

variable 1 = Participación ciudadana

variable 2 = Desarrollo urbano

En este contexto, la técnica estadística que se seleccionó para el presente estudio investigativo fue la **Rho de SPEARMAN**, debido a que “permite medir la correlación o asociación de dos variables y es aplicable cuando las mediciones se realizan en una escala ordinal, aprovechando la clasificación por rangos” (Oscar, 2017, p. 93).

4.6.3. Modelo teórico y matemático

El coeficiente de correlación: según Sánchez y Reyes (2017) menciona que “algunos estudios consideran la importancia en la estadística descriptiva el uso de correlación, estas medidas nos indican las posibles relaciones que pueden darse entre

dos variables” (p.181) también refiere que se “presentan dos tipos de correlación: la correlación de (r) de Pearson para puntajes en escala de intervalos y la Rho de Spearman, para escala ordinal” (p.181).

Ante estas afirmaciones anteriores estamos frente a pruebas no paramétricas, y a una escala ordinal la prueba estadística que se utilizó en esta investigación es la Rho de Spearman.

A continuación, presentamos la fórmula de la correlación de Rho de Spearman:

$$p = 1 - \frac{6\sum d^2}{N(N^2 - 1)}$$

Donde:

d= Rv1-Rv2

Rv1: rango de los valores de la variable Participación ciudadana.

Rv2: rango de los valores de la variable Desarrollo urbano.

Esto va a expresar la dependencia o asociación que existe entre las variables, mediante el valor variada desde -1 a +1 (Sánchez y Meza, 2017, p181.)

“Es necesario aclarar que para poder hacer uso de la Rho de Spearman es necesario disponer de parámetros, y estos se muestran en la relación lineal: $Y = a + bx$, permitiendo cuantificar dicha relación. Uno de estos parámetros es la covarianza, que indica el grado de variación conjunta de dos variables aleatorias. Y para poder hacer comparaciones se estandariza la covarianza, generando lo que se conoce como coeficientes de correlación”. (Oscar, 2017, p. 93)

Por lo que resumiendo se tiene:

Tabla 1
Tabla resumen de las variables

Escala	Enfoque	Prueba estadística	Técnica estadística
Politómicas Ordinal	Cuantitativa	No Paramétrica	SPEARMAN

4.7. Consideraciones éticas

Las consideraciones éticas que se tuvo en cuenta son:

- ✓ Se respetó el Reglamento General de Grados y Títulos de la Universidad Nacional Hermilio Valdizán.
- ✓ Se respetó la autoría bibliográfica, es más, se cumplió con toda la parte ética que influye utilizar el formato APA séptima edición.

- ✓ Se respetó la revisión del instrumento mediante el juicio de expertos, con la finalidad que se demuestre que ha sido correcta la elaboración, para luego ser poder aplicada una vez que hayan dado el visto bueno.

V. RESULTADOS Y DISCUSIÓN

5.1. Análisis descriptivo

5.1.1. Resultados

a) Variable Participación ciudadana

Tabla 3

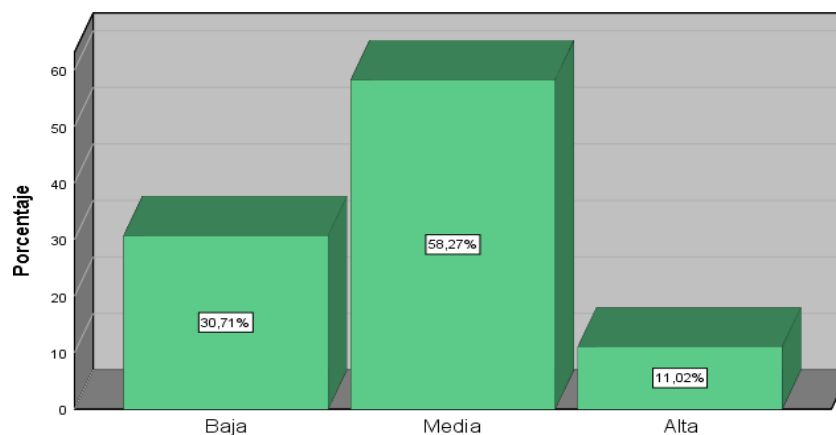
Participación ciudadana del Centro Poblado Corazón de Jesús - Yanag, Pillco Marca 2021.

Participación ciudadana					
		Frecuencia	Porcentaje	Porcentaje válido	Porcentaje acumulado
Válido	Baja	78	30,7	30,7	30,7
	Media	148	58,3	58,3	89,0
	Alta	28	11,0	11,0	100,0
	Total	254	100,0	100,0	

Fuente: Elaboración Tesistas

Gráfico 1

Participación ciudadana del Centro Poblado Corazón de Jesús - Yanag, Pillco Marca 2021.



Fuente: Elaboración Tesistas

Interpretación

Según la tabla 3 y el gráfico 1, se puede observar que de las 254 personas que residen en el Centro Poblado Corazón de Jesús Yanag, la cuales fueron encuestados, el 30.71% sugiere que la participación ciudadana es baja, un 58.27% señala que es media y un 11.02% afirma que es alta; esto se debe a la participación ciudadana en muchos casos no es preocupación de la población, conllevando a que la gestión municipal no respete el derecho de participación de la población, justificando que el volumen de participación no es representativo, conllevando a que solo ellos tomen decisiones respecto a las obras y proyectos.

• **Dimensión Participación política**

Tabla 4

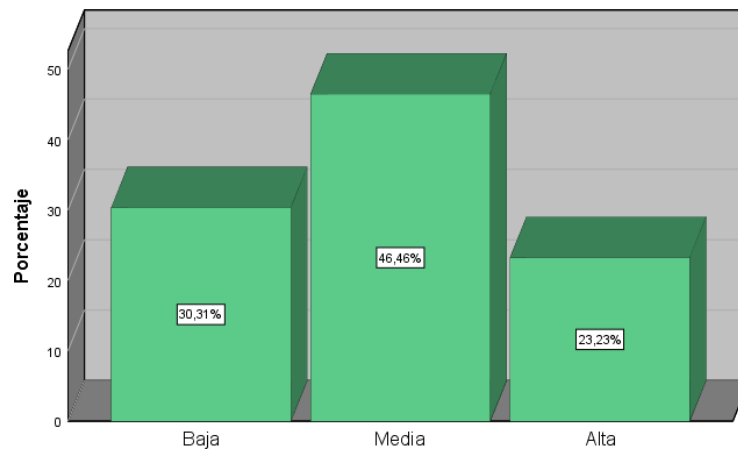
Participación política del Centro Poblado Corazón de Jesús - Yanag, Pillco Marca 2021.

		Participación política			
		Frecuencia	Porcentaje	Porcentaje válido	Porcentaje acumulado
Válido	Baja	77	30,3	30,3	30,3
	Media	118	46,5	46,5	76,8
	Alta	59	23,2	23,2	100,0
Total		254	100,0	100,0	

Fuente: Elaboración Tesistas

Gráfico 2

Participación política del Centro Poblado Corazón de Jesús - Yanag, Pillco Marca 2021.



Fuente: Elaboración Tesistas

Interpretación

Es necesario entender que una participación política va a conllevar que se ponga en manos de expertos el manejo del poder, del dinero y del éxito de la comunidad donde involucra las competencias de gestión, esto va a partir que problemas con el de acceso al agua potable sea cubiertos, pero según los resultados se ha podido observar que la participación política en el Centro Poblado Corazón de Jesús Yanag está dividida por grupos que solo ven sus beneficios de las cuales el 30.71% sugiere que la Participación política es baja, un 46.46% señala que es media y un 23.23% afirma que es alta. Es menester mencionar que «para construir una voluntad política más sólida. Participación y democracia están vinculadas y pretenden en ese compromiso compartido perfeccionar la democracia, elevar los valores éticos y la transparencia en todos los espacios locales. De esta forma la sociedad impulsará que cada ciudadano reconozca sus derechos y sus deberes y participe en un compromiso en favor de su comunidad compatible con sus preferencias personales».

• **Dimensión Participación social**

Tabla 5

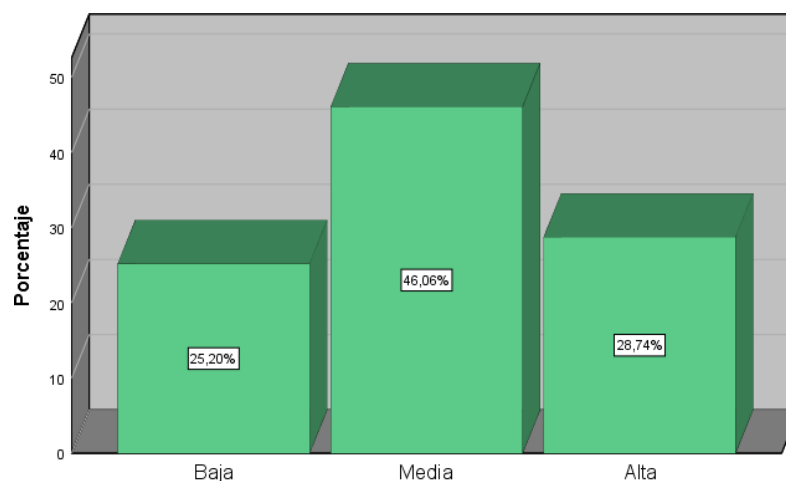
Participación social del Centro Poblado Corazón de Jesús - Yanag, Pillco Marca 2021.

		Participación social			
		Frecuencia	Porcentaje	Porcentaje válido	Porcentaje acumulado
Válido	Baja	64	25,2	25,2	25,2
	Media	117	46,1	46,1	71,3
	Alta	73	28,7	28,7	100,0
	Total	254	100,0	100,0	

Fuente: Elaboración Tesistas

Gráfico 3

Participación social del Centro Poblado Corazón de Jesús - Yanag, Pillco Marca 2021.



Fuente: Elaboración Tesistas

Interpretación

«La participación es un factor de modernización y es parte del cambio, además de constituir un elemento esencial para la eficacia en la descentralización, en donde hay que involucrar las competencias de gestión con los cambios institucionales para una nueva visión del Estado». En ese sentido en referencia a la tabla 5 y el gráfico 3, de las 254 personas que residen en el Centro Poblado Corazón de Jesús Yanag, el 25.20% sugiere que la participación social es baja, un 46.06% señala que es media y un 28.74% afirma que es alta. Observándose que pocos son los comprometidos a querer un cambio primordial para su localidad.

• **Dimensión Participación económica**

Tabla 6

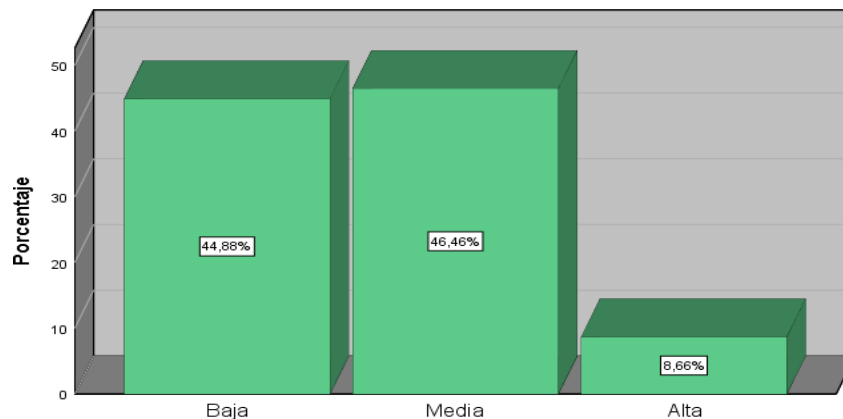
Participación económica del Centro Poblado Corazón de Jesús - Yanag, Pillco Marca 2021.

Participación económica					
		Frecuencia	Porcentaje	Porcentaje válido	Porcentaje acumulado
Válido	Baja	114	44,9	44,9	44,9
	Media	118	46,5	46,5	91,3
	Alta	22	8,7	8,7	100,0
Total		254	100,0	100,0	

Fuente: Elaboración Tesistas

Gráfico 4

Participación económica del Centro Poblado Corazón de Jesús - Yanag, Pillco Marca 2021.



Fuente: Elaboración Tesistas

Interpretación

«El desarrollo se puede entender como un proceso en donde los ciudadanos se integran para impulsar sus oportunidades como personas, como emprendedores, como grupos sociales, con la capacidad de atraer recursos privados y públicos que favoreciendo el bien común, desarrollen la actividad económica de su entorno. Según la tabla 6 y el gráfico 4, de las 254 personas que residen en el Centro Poblado Corazón de Jesús Yanag encuestados, el 44.88% sugiere que la participación económica es baja, un 46.46% señala que es media y un 8.66% afirma que es alta. Podemos darnos cuenta que el centro poblado está en crecimiento poblacional por lo que es importante que los agentes tradicionales del desarrollo, gobierno, actividades privadas empresariales, organizaciones sociales, familias se afiancen para generar un crecimiento en el desarrollo local, que con las capacidades existentes, de capital humano y financieros, impulse proyectos que mejoren la calidad de vida, incremente la eficiencia económica y dé impulso a los recursos de los municipios, lo que nos facilitará un mayor desarrollo de las personas».

b) Variable Desarrollo urbano

Tabla 7

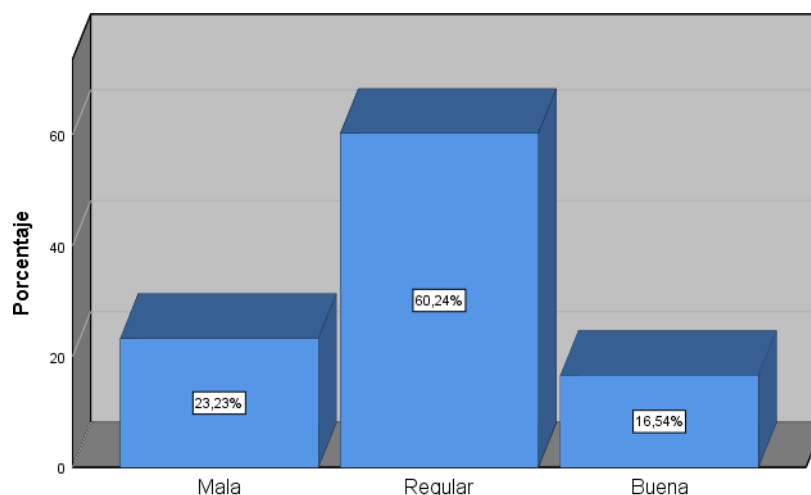
Desarrollo urbano del Centro Poblado Corazón de Jesús - Yanag, Pillco Marca 2021.

		Desarrollo urbano			
		Frecuencia	Porcentaje	Porcentaje válido	Porcentaje acumulado
Válido	Mala	59	23,2	23,2	23,2
	Regular	153	60,2	60,2	83,5
	Buena	42	16,5	16,5	100,0
Total		254	100,0	100,0	

Fuente: Elaboración Tesistas

Gráfico 5

Desarrollo urbano del Centro Poblado Corazón de Jesús - Yanag, Pillco Marca 2021.



Fuente: Elaboración Tesistas

Interpretación

Según la tabla 7 y el gráfico 5, de las 254 personas que residen en el Centro Poblado Corazón de Jesús Yanag encuestados, el 23.23% sugiere que el desarrollo urbano es malo, un 60.24% señala que es regular y un 16.54% afirma que es buena. «Pudiendo concluir que el desarrollo urbano está en crecimiento paulatino todavía falta la integración de la población para fines comunes, tan solo en este año han logrado la aprobación del plan urbano que ya desde si es un gran paso, en esencia, es menester entender que el desarrollo se puede entender como un proceso en donde los ciudadanos se integran para impulsar sus oportunidades como personas, como emprendedores, como grupos sociales, con la capacidad de atraer recursos privados y públicos que favoreciendo el bien común desarrollen la actividad económica de su entorno.

- **Dimensión social del desarrollo urbano**

Tabla 8

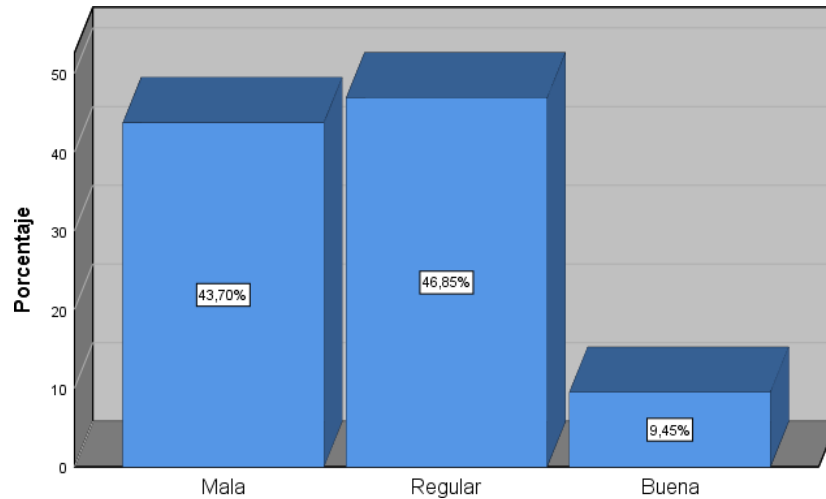
Dimensión social del desarrollo urbano del Centro Poblado Corazón de Jesús - Yanag, Pillco Marca 2021.

Dimensión social del desarrollo urbano					
		Frecuencia	Porcentaje	Porcentaje válido	Porcentaje acumulado
Válido	Mala	111	43,7	43,7	43,7
	Regular	119	46,9	46,9	90,6
	Buena	24	9,4	9,4	100,0
	Total	254	100,0	100,0	

Fuente: Elaboración Tesistas

Gráfico 6

Dimensión social del desarrollo urbano del Centro Poblado Corazón de Jesús - Yanag, Pillco Marca 2021.



Fuente: Elaboración Tesistas

Interpretación

Según la tabla 8 y el gráfico 6, de las 254 personas que residen en el Centro Poblado Corazón de Jesús Yanag encuestados, el 43.70% sugiere que la dimensión social del Desarrollo Urbano es mala, un 46.85% señala que es regular y un 9.45% afirma que es buena.

- **Dimensión económica del desarrollo urbano**

Tabla 9

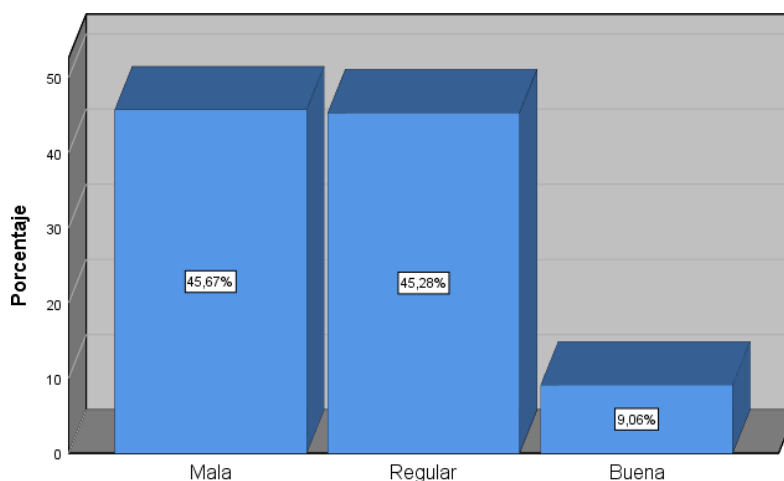
Dimensión económica del desarrollo urbano del Centro Poblado Corazón de Jesús - Yanag, Pillco Marca 2021.

Dimensión económica del desarrollo urbano					
		Frecuencia	Porcentaje	Porcentaje válido	Porcentaje acumulado
Válido	Mala	116	45,7	45,7	45,7
	Regular	115	45,3	45,3	90,9
	Buena	23	9,1	9,1	100,0
Total		254	100,0	100,0	

Fuente: Elaboración Tesistas

Gráfico 7

Dimensión económica del desarrollo urbano del Centro Poblado Corazón de Jesús - Yanag, Pillco Marca 2021.



Fuente: Elaboración Tesistas

Interpretación

Según la tabla 9 y el gráfico 7, de las 254 personas que residen en el Centro Poblado Corazón de Jesús Yanag encuestados, el 45.67% sugiere que la dimensión económica del Desarrollo Urbano es mala, un 45.28% señala que es regular y un 9.06% afirma que es buena. «En el año 2021 la única empresa privado que brindaba trabajo en la zona era Kuennen y Duanne, empresa molinera que cerró debido al cumplimiento de servicios con Alicorp dejando desempleados a un gran número de obreros que vivían en la zona, por lo que es importante que se busque ampliar oportunidades y movilizar todas las iniciativas y recursos del entorno local con el fin de potenciar la economía improductiva y convertirla en un factor activo impulsado por la ciudadanía».

- **Dimensión ambiental del desarrollo urbano**

Tabla 10

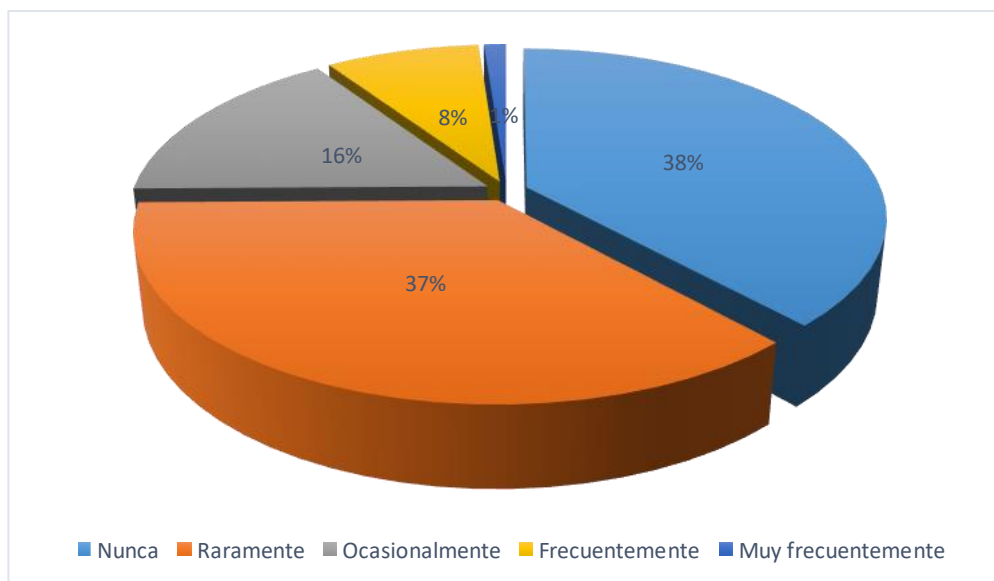
¿Considera Ud. que en el centro poblado se difunde la problemática ambiental existente en la actualidad?

		Frecuencia	Porcentaje	Porcentaje válido	Porcentaje acumulado
Escala de Likert	Nunca	97	0.38	0.38	0.38
	Raramente	93	0.37	0.37	0.75
	Ocasionalmente	40	0.16	0.16	0.91
	Frecuentemente	21	0.08	0.08	0.99
	Muy frecuentemente	3	0.01	0.01	1.00
	Total	254	1.00	1.00	

Fuente: Elaboración Tesistas

Gráfico 8

¿Considera Ud. que en el centro poblado se difunde la problemática ambiental existente en la actualidad?



Interpretación

Según la tabla y el gráfico podemos observar que el 38% de los encuestados afirman que en el centro poblado nunca se difunde la problemática ambiental existente en la actualidad, el 37% mencionan que raramente, el 16% declaran que ocasionalmente, el 8% señalan que frecuentemente y solo el 1% asevero que muy frecuentemente. La preocupación en materia ambiental es preocupante, a pesar de que el centro poblado posee su pozo séptico de tratamiento de aguas residuales, en épocas de lluvias las aguas negras salen de los buzones causando malos olores y molestias, pero sin embargo nadie hace nada, la gran mayoría solo se sientan a esperar a que la municipalidad haga algo.

Tabla 11

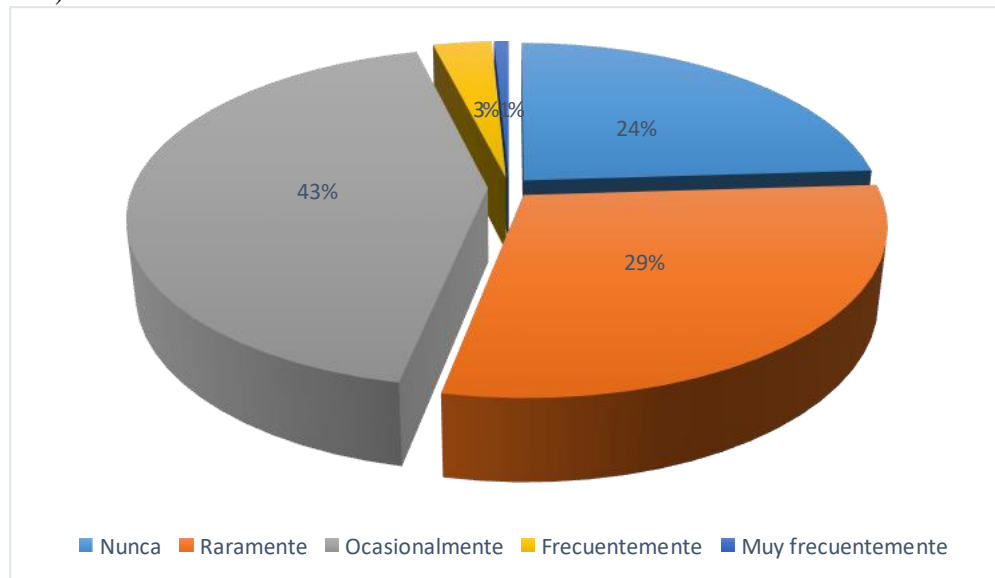
¿Considera Ud. que los pobladores del centro poblado tienen buenas prácticas ambientales a favor del medio ambiente (reciclaje, siembra de plantas, cuidado del agua, etc.)?

		Frecuencia	Porcentaje	Porcentaje válido	Porcentaje acumulado
Escala de Likert	Nunca	61	0.24	0.24	0.2
	Raramente	74	0.29	0.29	0.53
	Ocasionalmente	109	0.43	0.43	0.96
	Frecuentemente	8	0.03	0.03	0.99
	Muy frecuentemente	2	0.01	0.01	1.00
Total		254	1.00	1.00	

Fuente: Elaboración Tesistas

Gráfico 9

¿Considera Ud. que los pobladores del centro poblado tienen buenas prácticas ambientales a favor del medio ambiente (reciclaje, siembra de plantas, cuidado del agua, etc.)?



Interpretación

Según la tabla y el gráfico podemos observar que el 43% de los encuestados afirman que los pobladores del centro poblado ocasionalmente tienen buenas prácticas ambientales a favor del medio ambiente, el 29% mencionan que raramente, el 24% declaran que nunca, el 3% señalan que frecuentemente y solo el 1% asevero que muy frecuentemente.

Pudiendo concluir que los pobladores del centro poblado no poseen buenas prácticas ambientales a favor del medio ambiente.

Tabla 12

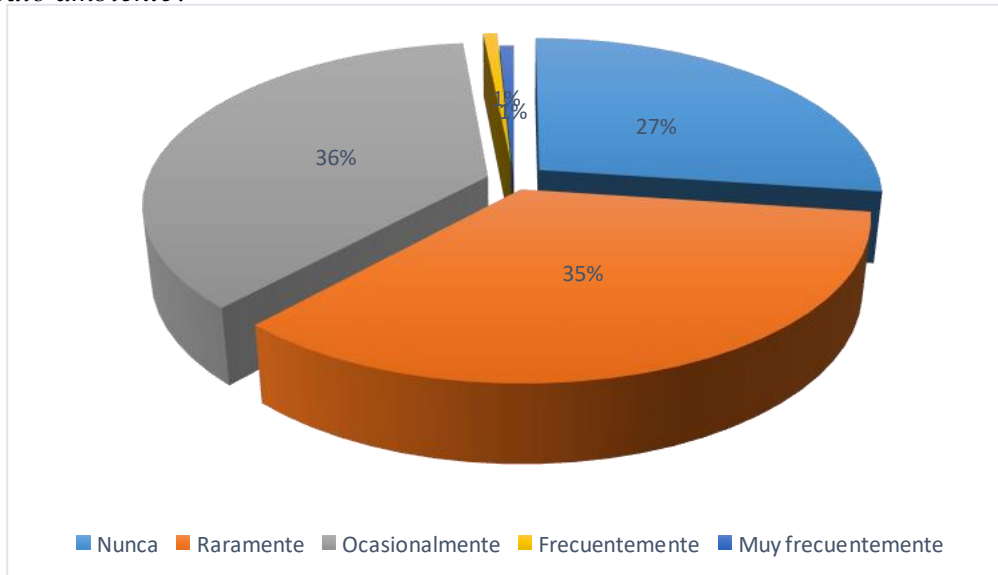
¿Considera Ud. que en el centro poblado las autoridades promueven la recuperación del medio ambiente?

		Frecuencia	Porcentaje	Porcentaje válido	Porcentaje acumulado
Válido	Nunca	69	0.27	0.27	0.3
	Raramente	88	0.35	0.35	0.62
	Ocasionalmente	93	0.37	0.37	0.98
	Frecuentemente	2	0.01	0.01	0.99
	Muy frecuentemente	2	0.01	0.01	1.00
	Total	254	1.00	1.00	

Fuente: Elaboración Tesistas

Gráfico 10

¿Considera Ud. que en el centro poblado las autoridades promueven la recuperación del medio ambiente?



Interpretación

Según la tabla y el gráfico podemos observar que el 35% de los encuestados afirman que en el centro poblado las autoridades raramente promueven la recuperación del medio ambiente, el 27% mencionan que nunca, el 36% declaran que ocasionalmente, el 1% señalan que frecuentemente y muy frecuentemente.

Demostrando que las autoridades muchas veces no promueven la recuperación del medio ambiente y se puede evidenciar el desinterés en el medio ambiente.

Tabla 13

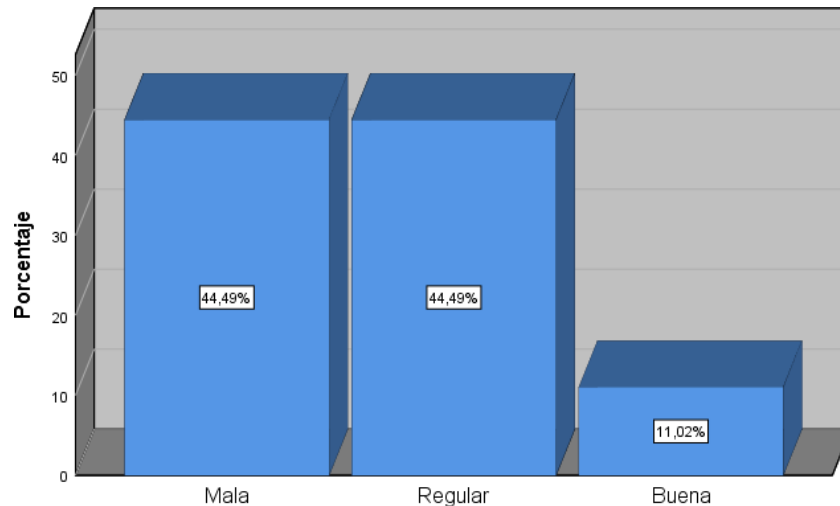
Dimensión ambiental del desarrollo urbano del Centro Poblado Corazón de Jesús - Yanag, Pillco Marca 2021.

		Dimensión ambiental del desarrollo urbano			
		Frecuencia	Porcentaje	Porcentaje válido	Porcentaje acumulado
Válido	Mala	113	44,5	44,5	44,5
	Regular	113	44,5	44,5	89,0
	Buena	28	11,0	11,0	100,0
Total		254	100,0	100,0	

Fuente: Elaboración Tesistas

Gráfico 11

Dimensión ambiental del desarrollo urbano del Centro Poblado Corazón de Jesús - Yanag, Pillco Marca 2021.



Fuente: Elaboración Tesistas

Interpretación

Según la tabla 13 y el gráfico 11, de las 254 personas que residen en el Centro Poblado Corazón de Jesús Yanag encuestados, el 44.49% sugiere que la dimensión ambiental del Desarrollo Urbano es mala, un 44.49 % señala que es regular y un 11.02% afirma que es buena. Es menester de la municipalidad sensibilizar, capacitar y educar a sus ciudadanos sobre cómo debe ser el comportamiento de uno con el medio ambiente y dar soluciones que pueden afectar a la comunidad por diversos problemas ambientales.

5.2. Análisis inferencial y/o contrastación de hipótesis

5.2.1. Prueba de Hipótesis

- **H₁**: La participación ciudadana se relaciona significativamente con el desarrollo urbano del Centro Poblado Corazón de Jesús -Yanag, Pillico Marca 2021.
- **H₀**: La participación ciudadana no se relaciona significativamente con el desarrollo urbano del Centro Poblado Corazón de Jesús -Yanag, Pillico Marca 2021.

Se procedió a contrastar con el programa estadístico SPSS:

Tabla 14

Resumen de procesamiento de casos de la Hipótesis general.

	Casos					
	Válido		Perdidos		Total	
	N	Porcentaj e	N	Porcentaj e	N	Porcentaj e
Participación ciudadana	254	100,0%	0	0,0%	254	100,0%
Desarrollo urbano	254	100,0%	0	0,0%	254	100,0%

*Fuente: Base de datos obtenido por aplicación de encuestas.
Elaboración Tesistas.*

Análisis e interpretación

Se evidencia en la tabla 14, el resumen de procesamiento de casos de la variable Participación ciudadana y la variable Desarrollo urbano. El número de encuestados para esta investigación fue de 254 personas que residen en el Centro Poblado Corazón de Jesús Yanag, de los cuáles todos han sido intervenidos y por ende no existe casos perdidos.

Tabla 15

Prueba de normalidad

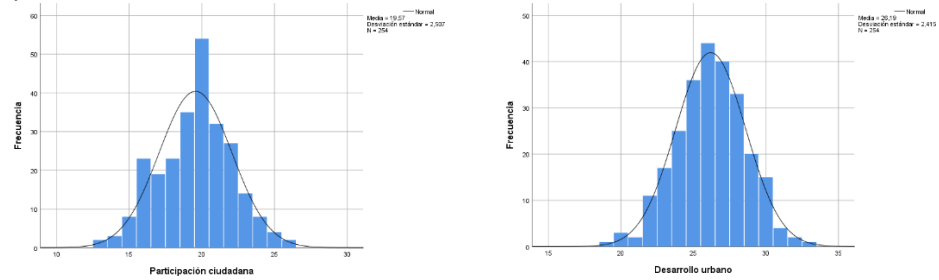
	Kolmogorov-Smirnov ^a			Shapiro-Wilk		
	Estadístic o	gl	Sig.	Estadístic o	gl	Sig.
Participación ciudadana	,124	254	,000	,980	254	,001
Desarrollo urbano	,094	254	,000	,984	254	,006

a. Corrección de significación de Lilliefors

*Fuente: Base de datos obtenido por aplicación de encuestas.
Elaboración Tesistas.*

Gráfico 12

Histograma y curvas de normalidad entre las variables de estudio.



Fuente: Base de datos obtenido por aplicación de encuestas.
Elaboración Tesistas.

Análisis e interpretación

Debido a que la muestra de la presente investigación es de 254 personas que residen en el Centro Poblado Corazón de Jesús Yanag, Pillco Marca, el cual es un valor es mayor a 50 datos, por lo que preferimos en preferir la prueba de Kolmogorov-Smirnov para confirmar la normalidad de los datos. Y como se indican en la tabla 10 se obtiene un nivel de significancia de 0.000 y 0.000 para la variable Participación ciudadana y la variable Desarrollo urbano; siendo éstas menores a 0,05 (P-valúe), lo cual nos manifiesta que los datos obtenidos no siguen una distribución como se aprecia en el gráfico 12, donde se observa el histograma con datos dispares, por lo que el método a utilizar para el contraste de hipótesis, en este caso, es la Rho de Spearman para pruebas no paramétricas.

Tabla 16

Prueba Rho de Spearman

Correlaciones				
			Participación ciudadana	Desarrollo urbano
Rho de Spearman	Participación ciudadana	Coefficiente de correlación	1,000	,401
		Sig. (bilateral)	.	,007
		N	254	254
	Desarrollo urbano	Coefficiente de correlación	,401	1,000
		Sig. (bilateral)	,007	.
		N	254	254

Fuente: Base de datos obtenido por aplicación de encuestas.
Elaboración Tesistas.

Análisis e interpretación

Se evidencia en la tabla 16, la Rho de Spearman entre la variable Participación ciudadana y la variable Desarrollo Urbano, es de 0.401 y según al baremo de estimación de la correlación de Spearman existe una correlación positiva moderada y además los datos poseen un nivel de significancia de 0,007 siendo menor que 0,05, indicando que la correlación es significativa, pudiendo concluir que, la participación ciudadana se relaciona positiva, moderada y significativamente con el desarrollo urbano del Centro Poblado Corazón de Jesús -Yanag, Pillco Marca 2021. Por lo que se rechaza la hipótesis nula.

a. Hipótesis Específica 1.

- **H₁:** La participación ciudadana se relaciona significativamente con la dimensión social del desarrollo urbano del Centro Poblado Corazón de Jesús -Yanag, Pillco Marca 2021.
- **H₀:** La participación ciudadana no se relaciona significativamente con la dimensión social del desarrollo urbano del Centro Poblado Corazón de Jesús -Yanag, Pillco Marca 2021.

Tabla 17

resumen de procesamiento de casos de la Hipótesis Específica 1.

	Resumen de procesamiento de casos					
	Casos					
	Válido		Perdidos		Total	
	N	Porcenta je	N	Porcenta je	N	Porcenta je
Participación ciudadana	254	100,0%	0	0,0%	254	100,0%
Dimensión social del desarrollo urbano	254	100,0%	0	0,0%	254	100,0%

Fuente: Base de datos obtenido por aplicación de encuestas.

Elaboración Tesistas.

Interpretación

Se evidencia en la tabla 17, el resumen de procesamiento de casos de la variable Participación ciudadana y la Dimensión social del Desarrollo urbano. El número de encuestados para esta investigación fue de 254 personas que residen en el Centro Poblado Corazón de Jesús Yanag, de los cuáles todos han sido intervenidos y por ende no existe casos perdidos.

Tabla 18
Prueba Rho de Spearman

Correlaciones				
			Participación ciudadana	Dimensión social del desarrollo urbano
Rho de Spearman	Participación ciudadana	Coefficiente de correlación	1,000	,519
		Sig. (bilateral)	.	,008
		N	254	254
	Dimensión social del desarrollo urbano	Coefficiente de correlación	,519	1,000
		Sig. (bilateral)	,008	.
		N	254	254

Fuente: Base de datos obtenido por aplicación de encuestas.
Elaboración Tesistas.

Interpretación

Se evidencia en la tabla 18, la Rho de Spearman entre la variable Participación ciudadana y la Dimensión social del Desarrollo Urbano, es de 0.519 y según al baremo de estimación de la correlación de Spearman existe una correlación positiva moderada y además los datos poseen un nivel de significancia de 0,008 siendo menor que 0,05, indicando que la correlación es significativa, pudiendo concluir que, la participación ciudadana se relaciona positiva, moderada y significativamente con la dimensión social del desarrollo urbano del Centro Poblado Corazón de Jesús -Yanag, Pillco Marca 2021. Por lo que se rechaza la hipótesis nula.

b. Hipótesis Específica 2.

- **H₁:** La participación ciudadana se relaciona significativamente con la dimensión económica del desarrollo urbano del Centro Poblado Corazón de Jesús -Yanag, Pillco Marca 2021.
- **H₀:** La participación ciudadana no se relaciona significativamente con la dimensión económica del desarrollo urbano del Centro Poblado Corazón de Jesús -Yanag, Pillco Marca 2021.

Tabla 19
Resumen de procesamiento de casos de la Hipótesis Específica 2.

	Resumen de procesamiento de casos					
	Casos					
	Válido		Perdidos		Total	
	N	Porcenta je	N	Porcenta je	N	Porcenta je
Participación ciudadana	254	100,0%	0	0,0%	254	100,0%
Dimensión económica del desarrollo urbano	254	100,0%	0	0,0%	254	100,0%

Fuente: Base de datos obtenido por aplicación de encuestas.
Elaboración Tesistas.

Interpretación

Se evidencia en la tabla 19, el resumen de procesamiento de casos de la variable Participación ciudadana y la Dimensión económica del Desarrollo urbano. El número de encuestados para esta investigación fue de 254 personas que residen en el Centro Poblado Corazón de Jesús Yanag, de los cuáles todos han sido intervenidos y por ende no existe casos perdidos.

Tabla 20
Prueba Rho de Spearman

		Correlaciones		
			Participación ciudadana	Dimensión económica del desarrollo urbano
Rho de Spearman	Participación ciudadana	Coeficiente de correlación	1,000	,380
		Sig. (bilateral)	.	,023
		N	254	254
	Dimensión económica del desarrollo urbano	Coeficiente de correlación	,380	1,000
		Sig. (bilateral)	,023	.
		N	254	254

Fuente: Base de datos obtenido por aplicación de encuestas.
Elaboración Tesistas.

Interpretación

Se evidencia en la tabla 21, la Rho de Spearman entre la variable Participación ciudadana y la Dimensión económica del Desarrollo Urbano, es de 0.380 y según al baremo de estimación de la correlación de Spearman existe una correlación positiva baja y además

los datos poseen un nivel de significancia de 0,023 siendo menor que 0,05, indicando que la correlación es significativa, pudiendo concluir que, la participación ciudadana se relaciona positiva, baja pero significativa con la dimensión económica del desarrollo urbano del Centro Poblado Corazón de Jesús -Yanag, Pillco Marca 2021. Por lo que se rechaza la hipótesis nula.

c. Hipótesis Específica 3.

- **H₁:** La participación ciudadana se relaciona significativamente con la dimensión ambiental del desarrollo urbano del Centro Poblado Corazón de Jesús -Yanag, Pillco Marca 2021.
- **H₀:** La participación ciudadana no se relaciona significativamente con la dimensión ambiental del desarrollo urbano del Centro Poblado Corazón de Jesús -Yanag, Pillco Marca 2021.

Tabla 22

Resumen de procesamiento de casos de la Hipótesis Específica 3.

	Resumen de procesamiento de casos					
	Casos					
	Válido		Perdidos		Total	
	N	Porcentaje	N	Porcentaje	N	Porcentaje
		e		e		e
Participación ciudadana	254	100,0%	0	0,0%	254	100,0%
Dimensión ambiental del desarrollo urbano	254	100,0%	0	0,0%	254	100,0%

Fuente: Base de datos obtenido por aplicación de encuestas.

Elaboración Tesistas.

Interpretación

Se evidencia en la tabla 22, el resumen de procesamiento de casos de la variable Participación ciudadana y la Dimensión ambiental del Desarrollo urbano. El número de encuestados para esta investigación fue de 254 personas que residen en el Centro Poblado Corazón de Jesús Yanag, de los cuáles todos han sido intervenidos y por ende no existe casos perdidos.

Tabla 23
Prueba Rho de Spearman

Correlaciones				
			Participación ciudadana	Dimensión ambiental del desarrollo urbano
Rho de Spearman	Participación ciudadana	Coefficiente de correlación	1,000	,659
		Sig. (bilateral)	.	,003
		N	254	254
	Dimensión ambiental del desarrollo urbano	Coefficiente de correlación	,659	1,000
		Sig. (bilateral)	,003	.
		N	254	254

Fuente: Base de datos obtenido por aplicación de encuestas.
Elaboración Tesistas.

Interpretación

Se evidencia en la tabla 23, la Rho de Spearman entre la variable Participación ciudadana y la Dimensión ambiental del Desarrollo Urbano, es de 0.659 y según al baremo de estimación de la correlación de Spearman existe una correlación positiva baja y además los datos poseen un nivel de significancia de 0,003 siendo menor que 0,05, indicando que la correlación es significativa, pudiendo concluir que, la participación ciudadana se relaciona positiva, moderada y significativamente con la dimensión ambiental del desarrollo urbano del Centro Poblado Corazón de Jesús -Yanag, Pillco Marca 2021.

5.3. Discusión

De acuerdo al tratamiento estadístico se determinó que la Rho de Spearman entre la variable Participación ciudadana y la variable Desarrollo Urbano, es de 0.401 y según al baremo de estimación de la correlación de Spearman existe una correlación positiva moderada y además los datos poseen un nivel de significancia de 0,007 siendo menor que 0,05, indicando que la correlación es significativa, pudiendo concluir que, la participación ciudadana se relaciona positiva, moderada y significativamente con el desarrollo urbano del Centro Poblado Corazón de Jesús - Yanag, Pillco Marca 2021. Por lo que se rechaza la hipótesis nula. Resultado que se asemeja un poco con lo obtenido por Huamán y Prado (2019), al determinar que “la participación ciudadana en el Distrito de Asunción es limitada ya que el 69.6% de los agentes solo participaron una vez, pese a tomar decisiones planificadas en función de los problemas y necesidades de la comunidad, a ello se le suma la débil convocatoria y la mínima claridad del contenido de las audiencias públicas. Esto impide que las necesidades más sentidas de la población sean resueltas por el gobierno local. También Aguilar (2019), afirma que la participación ciudadana en el presupuesto es deficiente, esto debido a que la gestión no respeta el derecho de participación de la población, estos no se ven involucrados en las decisiones con respecto a las obras y proyectos para su provincia. Asimismo, la población no conoce bien los procesos de presupuesto participativo, además que no realiza una correcta comunicación, sensibilización y convocatoria adecuada que brinde información suficiente y adecuada en los talleres”.

Pero lo obtenido por Andrade y Napuri (2017), es disparejo con lo obtenido al mencionar que “la relación que existe entre la gestión municipal y participación ciudadana es directa entre ambas variables de 0,000, menor a $\alpha=0,05$ a un nivel fuerte con un coeficiente Phi de 0,806, ya que a mayor tasa de percepción positiva de la gestión existe mayor participación por parte de los ciudadanos. Caso similar con Benites (2021), al determinar que la participación ciudadana considera que el cuidado del agua como mecanismo de participación es deficiente con un 36.1% y el 19.4% lo considera muy deficiente, lo cual denota un bajo grado de participación ciudadana, debido a que si sería lo contrario la población y la sociedad civil se sentiría que los proyectos u obras serian eficientes desde sus perspectivas. Además, el 41.7% considera que la eficacia en la toma de decisiones en el distrito de Pachacamac, es deficiente y el 22.2% lo considera muy deficiente”.

CONCLUSIONES

1. Se estableció que según la Rho de Spearman entre la variable Participación ciudadana y la variable Desarrollo Urbano, es de 0.401 y según al baremo de estimación de la correlación de Spearman existe una correlación positiva moderada y además los datos poseen un nivel de significancia de 0,007 siendo menor que 0,05, indicando que la correlación es significativa, pudiendo concluir que, la participación ciudadana se relaciona positiva, moderada y significativamente con el desarrollo urbano del Centro Poblado Corazón de Jesús -Yanag, Pillco Marca 2021. Por lo que se rechaza la hipótesis nula. Esto debido a que en el centro poblado existe una participación política regular ya que son pocas las personas que se interesan en el tema, por lo que al ser participaciones mínimas las demandas reales que existen en el centro poblado no son atendidas correctamente. La participación social ha sido fraccionada por sectores con las que cuentan acceso a servicio de agua y que solo ven sus propios beneficios. Los problemas ambientales se ven entendidos tardíamente cuando ya la contaminación es abrumadora, caso de los desplomes de desagües en épocas de lluvias, y el olor insoportable debido a que nadie promueve el poder gestionar la solución y solo esperan que el municipio sea el que resuelva el problema.
2. Se determinó que según la Rho de Spearman entre la variable Participación ciudadana y la Dimensión social del Desarrollo Urbano, es de 0.519 y según al baremo de estimación de la correlación de Spearman existe una correlación positiva moderada y además los datos poseen un nivel de significancia de 0,008 siendo menor que 0,05, indicando que la correlación es significativa, pudiendo concluir que, la participación ciudadana se relaciona positiva, moderada y significativamente con la dimensión social del desarrollo urbano del Centro Poblado Corazón de Jesús -Yanag, Pillco Marca 2021. Por lo que se rechaza la hipótesis nula. Esto se debe a que el centro poblado está creciendo desordenadamente provocando que el acceso al servicio de agua sea un problema mayor, por el lado del servicio de salud se ha visto campañas médicas gestionadas por parte del municipio.
3. Se explicó que según la Rho de Spearman entre la variable Participación ciudadana y la Dimensión económica del Desarrollo Urbano, es de 0.380 y según al baremo de estimación de la correlación de Spearman existe una correlación positiva baja y además los datos poseen un nivel de significancia de 0,023 siendo menor que 0,05, indicando que la correlación es significativa, pudiendo concluir que, la participación ciudadana se relaciona positiva, baja pero significativa con la dimensión económica del desarrollo urbano del Centro Poblado Corazón de Jesús -Yanag, Pillco Marca

2021. Por lo que se rechaza la hipótesis nula. Una de las grandes bajas que ha tenido el centro poblado en materia económica es el cierre de la empresa moledora Kuennen y Duanne SAC liquidando a más de 100 trabajadores de la zona los cuales dependían económicamente de la empresa generando gran desempleo en la zona. Por otra parte, según los encuestados, los negocios como restaurantes y bodegas están creciendo y que el municipio les está brindando los permisos correspondientes sin traba alguna.

4. Se analizó que la Rho de Spearman entre la variable Participación ciudadana y la Dimensión ambiental del Desarrollo Urbano, es de 0.659 y según al baremo de estimación de la correlación de Spearman existe una correlación positiva baja y además los datos poseen un nivel de significancia de 0,003 siendo menor que 0,05, indicando que la correlación es significativa, pudiendo concluir que, la participación ciudadana se relaciona positiva, moderada y significativamente con la dimensión ambiental del desarrollo urbano del Centro Poblado Corazón de Jesús -Yanag, Pillco Marca 2021. Según los pobladores se observó que el 87% afirman que en el centro poblado no se difunden los problemas ambientales existentes y que poseen muchas veces problemas de contaminación por rupturas de cloacas y acumulación de aguas negras que permanecen sin solucionarlo por más de un mes, esto es evidencia que las autoridades promueven mínimamente el cuidado y recuperación del medio ambiente.
5. Con todo lo obtenido se concluye que el desarrollo urbano del centro poblado corazón de Jesús Yanag es positivo moderado, ya que aún falta solucionar muchos problemas como el acceso al agua potable, ya que el servicio lo brindan 3 grupos distintos: JASS Rosabero, JASS Yanag y JASS Pitumama los cuales solo cobertura aproximadamente a 250 familias, con horarios de 3 horas los días lunes, miércoles y viernes. Referente al desagüe el 90% del centro poblado posee cobertura gracias a la ejecución de alcantarillado realizado por la municipalidad distrital de Pillco Marca en el año 2012. Posee cobertura eléctrica casi en su totalidad y respecto a parques, jardines, pistas y veredas el centro poblado aún no dispone de ellos ya que no existía la habilitación urbana aprobada y es en este año 2022 en el mes de agosto que por participación vecinal y de agrupaciones lograron aprobarlo, permitiendo afirmar que en estos años venideros ya el centro poblado irá cerrando brechas y ampliando oportunidades y movilizandando todas las iniciativas y recursos de su entorno local con el fin de potenciar la economía improductiva y convertirla en un factor activo impulsado por la ciudadanía.

RECOMENDACIONES

1. Es importante que la municipalidad del centro poblado corazón de Jesús -Yanag conjuntamente con la municipalidad distrital del Pillco Marca puedan generar estrategias para que la población participe en los ámbitos políticos, social y ambiental ya que es la población quien inserta las demandas e inquietudes para el desarrollo Urbano.
2. Se recomienda a las autoridades continuar fomentando la participación ciudadana, con el fin de, además de conocer las inquietudes de la población, se informe sobre las intenciones y actividades que se desarrollaran y los que se han desarrollado.
3. Se recomienda a las autoridades el desarrollo de un plan urbano que sirva de guía, utilizando los resultados y el diagnostico realizada por el estudio actual, para corregir los problemas latentes de la poca participación ciudadana en la localidad, teniendo en cuenta que la democracia implica la participación consiente e informada de los asuntos de la vida pública, con el objetivo de lograr, todos los ciudadanos, un mejor entorno urbano y social.
4. Se recomienda la realización de estudios similares en lugares similares al ámbito de estudio, con el objetivo de tener resultados generalizados y así poder afianzarlos a lo obtenido por la actual investigación.

REFERENCIAS BIBLIOGRÁFICAS

- Aguilar Nina, B. N. (2019). Participación ciudadana en el proceso del presupuesto participativo en la gestión municipal de la provincia de Puno 2017. Tesis para optar el título profesional de licenciado en administración. Universidad Nacional del Altiplano, Puno, Perú.
- Alfaro (2012). Protocolo de Investigación de la Facultad de Centro de Investigaciones de la Ciencias Empresariales, Universidad Privada de Tacna, Perú Recuperado en: https://unac.edu.pe/documentos/organizacion/vri/cdcitra/Informes_Finales_Investigacion/IF_ABRIL_2012/IF_ALFARO%20RODRIGUEZ_FIEE.pdf Consultado en febrero 18 del 2018.
- Alfaro Diaz, J. (s.f). Manual para la Elaboración de Planes de Desarrollo Urbano. Ministerio de Vivienda, Construcción y Saneamiento.
- Andrade López, D. K., & Napuri De Falvy, D. B. (2017). Gestión municipal y participación ciudadana en el Centro Poblado la Minka- Distrito de Supe, 2017. Tesis para optar el título profesional de Licenciada en Sociología. Universidad Nacional Jose Faustino Sanchez Carrión, Huacho, Perú.
- Arestegui de Kohama, D. E. (2018). Plan de desarrollo urbano y crecimiento ordenado de la ciudad de Huánuco. Tesis ara optar el grado académico de Maestro en Ingeniería. Universidad de Huánuco, Huánuco, Perú.
- Arias, F. (2012). El proyecto de investigación Introducción a la metodología científica (C. A. EDITORIAL EPISTEME (ed.); Primera Ed). <http://library1.nida.ac.th/termpaper6/sd/2554/19755.pdf>
- Banco Mundial. (2020). Desarrollo Urbano. Obtenido de <https://www.bancomundial.org/es/topic/urbandevelopment/overview>
- Barriga, C. (1974). Lecciones preliminares de investigación científica. Perú: Editorial INIDE. Lima.
- Benites Quispe, S. (2021). La participación ciudadana y la defensa del medio ambiente en el Distrito de Pachacamac 2019. Tesis para optar el título de profesional de Abogado. Universidad de Huánuco, Huánuco, Perú.
- Bernal, C. A. (2006). *Metodología de la investigación* (Segunda edición). <http://www.cars59.com/wp-content/uploads/2015/08/Investigacion-de-Mercados-BENASSINI-2ED.pdf>
- Bernal, C. A. (2010). *Metodología de la investigación* (Tercera edición).

- Borja, R. (2016). Grupo Nacional de Trabajo "La participación ciudadana en Ecuador". Corporación Participación Ciudadana, 24.
- Campos Mallqui, G. (2018). Participación ciudadana en el desarrollo de la gobernabilidad en los gobiernos locales de las municipalidades distritales de Amarilis y Pillco Marca. Tesis para optar el título profesional de Abogado. Universidad de Huánuco, 2018, Perú.
- Canales Cerón, M. (2006). *Metodologías de la investigación social* (Primería edición).
- Carrera Calderón, F. A. (2015). La participación y control social en Ecuador . Revista de Ciencia, Tecnología e Innovación, 19.
- Castro Suárez, R. (2000). Siete obstáculos de la participación ciudadana el Municipio de Yoro-Honduras. Revista Clacso, 54.
- Cedro Barrionuevo, M. V. (2015). La participación ciudadana en la construcción urbana de la Villa de Santa Luiza (Recife, Brasil) Un dialogo desde el género, la identidad y la política. Trabajo doctoral. Universidad de Autónoma de Barcelona, Barcelona, España.
- Correa Restrepo, F. (s.f). Las dimensiones ambientales del crecimiento urbano.
- Cuadros, V. (2020). Ámbito [Diapositiva 2]. Material Facultad de Economía de la Universidad Nacional Hermilio Valdizan, Asignatura Taller de Tesis II
- Delfino, G., & Zubieta , E. (2010). Participación Política: Concepto y modalidades. Anuario de investigaciones, 11.
- Delgado Lobo, J. C. (2016). Gestión urbana en el contexto del desarrollo local. Visión Gerencial, 14.
- Delgadillo, V. (2014). Urbanismo a la carta: teorías, políticas y otras recetas urbanas para ciudades latinoamericanas. *Cadernos Metrópole*, 16(31), 89–111. <https://doi.org/10.1590/2236-9996.2014-3104>
- Dirección General del Presupuesto Público, M. d. (2010). Guía del Presupuesto Participativo Basado en Resultados . Neva Studio, 80.
- Dirección Nacional de Urbanismo. (2011). Anteproyecto de Ley General de Desarrollo Urbano.
- Eliash Diaz, H. (2004). Desarrollo económico y desarrollo urbano: una aleación ineludible. Urbano, 7.
- Fernandez De Mantilla, L. (1999). Reflexión Política. Reflexión, 9.
- García, R., Miyashiro, J., Santa Cruz, P., Rubio, D., & Marces, R. (s.f). Desarrollo o crecimiento urbano en Lima: el caso de los distritos del Sur.

- Hernández Sampieri, R., Fernández Collado, C., & Baptista Lucio, M. del P. (2010). *Metodología de la investigación* (Quinta edi). McGRAW-HILL / INTERAMERICANA EDITORES.
- Hernández, R., Fernández, C., & Baptista, P. (2014). *Metodología de la investigación*. Mexico: Mc Graw Hill.
- Herrera, J. (s.f). *La participación social*.
- Higueras Garcia, E. (2009). *Desarrollo urbano sostenible y criterios de diseño urbano para ordenaciones residenciales*. 11.
- Huamán López, J. M., & Prado Chuquilin, N. L. (2019). *Participación ciudadana y mecanismos de control social en la programación participativa del presupuesto de inversiones en la Municipalidad del Distrito de la Asunción, Cajamarca-2018*. Tesis para optar el título de Licenciado en Sociología. Universidad Nacional de Cajamarca, Cajamarca, Perú.
- Instituto Tecnológico de Sonara. (2020). *Paradigma de Investigación Cuantitativo*. Mexico.
- Lavin Herrera, S., & Nájera Martínez, E. (2003). *Educación, participación social y conocimiento: una aproximación desde los sujetos*. *Revista Lationoamericana de Estudios Educativos* , 91.
- Lungo, M. (s.f). *Expansión urbana y regulación de la tierra en Centroamérica: antiguos problemas, nuevos desafíos* .
- Molina Molina, J. (2016). *Economistas frente a las crisis*. Obtenido de <https://economistasfrentealacrisis.com/el-impulso-de-la-economia-desde-la-participacion-ciudadana/>
- Molina Vega, J. E. (s.f). *Participación Política y Derechos Humanos*.
- Montero, L., & Garcia, J. (2017). *Panorama multidimensional del desarrollo urbano en América Latina y el Caribe*. Comisión Económica para América Latina y el Caribe (CEPAL).
- Navarrete Peñuela, A. (2017). *Desarrollo Urbanos Sustentable: el gran desafío para America Latina y los preparativos para habitat*. Azul, 28.
- Nina Machaca, E. (2016). *La participación popular, en el ordenamiento del equipamiento urbano: zona sagrado corazón de jesús Distrito 7- Macro 2 Max Paredes*. Tesis de investigación para obtener el título de Magister Scientiarum. Universidad Mayor de San Andrés, La Paz, Bolivia.
- Ñaupas, H., Palacios, J., Valdivia, M., & Romero, H. (2018). *Metodología de la*

- investigación cuantitativa-cualitativa y redacción de la tesis. In *Journal of Chemical Information and Modeling* (Quinta, Vol. 53, Issue 9). Ediciones de la U. <https://doi.org/10.1017/CBO9781107415324.004>
- Organización Internacional del Trabajo (OIT). (2014). Declaración de las Naciones Unidas sobre los Derechos de los Pueblos Indígenas.
- Ornes, S. (2009). El urbanismo, la planificación urbana y el ordenamiento territorial desde las perspectiva del derecho urbanismo venezolano. *Revista de Ciencias Políticas Politeia*, 30.
- Oscar Ramírez, A. (2017). *Correlación y Regresión Lineal*. (RStudio, Ed.) RPubS.
- Pastor Seller, E. (s.f). Obtenido de <http://webs.ucm.es/info/revesco/txt/REVESCO%20N%20104.6%20Enrique%20PA%20STOR%20SELLER.htm>
- Pinochet Cifuentes, O. (2017). Participación ciudadana en la gestión pública local: El caso de la comuna de Pudahuel. Tesis para optar el grado de magister en Gobierno y Gerencia Pública. Universidad de Chile, Santiago, Chile.
- Real Academia Española. (2001). Gestionar. En el diccionario de la Real Academia Española. Obtenido de <https://www.rae.es/drae2001/gestionar>
- Real Academia Española. (2020). Sociedad Civil. Diccionario de la Real Academia Española. Obtenido de <https://dle.rae.es/sociedad>
- Real Academia Española. (2021). Ciudadanía. En el diccionario de la Real Academia Española (Edición del Tricentenario). Obtenido de <https://dle.rae.es/ciudadan%C3%ADa>
- Real Academia Española. (2021). Participación. En el diccionario de la Real Academia Española (Edición del Tricentenario). Obtenido de <https://dle.rae.es/participaci%C3%B3n>
- Real Academia Española. (s.f.). Urbanismo. En el diccionario de la Real Academia Española (Edición del Tricentenario). Obtenido de <https://dle.rae.es/urbanismo>
- Remy Simatovic, M. I. (2011). Participación ciudadana y gobiernos descentralizados.
- Rodríguez, A. (2011). *Guía de Investigación Científica*. Lima-Perú: Fondo editorial: Universidad de Ciencias y Humanidades (UCH).
- Salas Chavarria, L. (s.f). La participación social una alternativa para la construcción social de la salud.
- Sampieri. (2015). *Metodología de la Investigación*. México.
- Sánchez, H., & Reyes, C. (2017). *Metodología y Diseños en la investigación Científica*. Lima: Business Support Aneth SRL.

- Soto Cortés, J. J. (2007). El crecimiento urbano de las ciudades: enfoques derrollista, autoritario, neoliberal y sustntable. Paradigma economico, 23.
- Supo, J. (2017). Análisis de Datos del Estudio Explicativo Investigación Cuantitativa [Archivo de Vídeo]. Youtube. <https://www.youtube.com/watch?v=Fn0gZw7IRDk>
- Tamayo T, M. (2003). Proceso de Investigación Científica. México: Limusa S.A.
- Tello, M. (2006). Las teorías del Desarrollo Económico Local y la teoría YpPráctica del proceso de descentralización en los países en desarrollo. Centrum, 124. <http://www.pucp.edu.pe/economia/pdf/DDD247.pdf>
- Utria, R. (1986). La dimensiín ambiental del desarrollo y su planificación. Biblioteca Cepal.
- Valcárcel, M. (2006). Génesis y evolución del concepto y enfoques sobre el desarrollo. Departamento de Ciencias Sociales Pontificia Universidad Católica del Perú.
- Valdiviezo Del Carpio, M. (s.f). La participación ciudadana en el Perú y los principales mecanismos para ejercerla.
- Valicelli, L., & Pesci, R. (2002). Las nuevas funciones urbanas: gestion para la ciudad sostenible. CEPAL.
- Vílchez, J. (2011). Inferencia Estadística para investigadores. Huánuco

A N E X O S

ANEXOS 01: MATRIZ DE CONSISTENCIA

TÍTULO: LA PARTICIPACIÓN CIUDADANA Y SU RELACIÓN CON EL DESARROLLO URBANO DEL CENTRO POBLADO CORAZÓN DE JESÚS - YANAG, PILLCO MARCA 2021

PROBLEMA	OBJETIVOS	HIPÓTESIS	OPERACIONALIZACIÓN DE VARIABLES			Items/ Preguntas	METODOLOGÍA
			VARIABLES	DIMENSIONES	INDICADORES		
<p>PG: ¿Cómo la participación ciudadana se relaciona con el desarrollo urbano del Centro Poblado Corazón de Jesús -Yanag, Pillco Marca 2021?</p> <p>PE1: ¿Cuál es la relación entre la participación ciudadana y la dimensión social del desarrollo urbano del Centro Poblado Corazón de Jesús -Yanag, Pillco Marca 2021?</p> <p>PE2: ¿De qué manera la participación ciudadana se relaciona con la dimensión</p>	<p>OG: Establecer la relación entre la participación ciudadana y el desarrollo urbano del Centro Poblado Corazón de Jesús -Yanag, Pillco Marca 2021.</p> <p>OE1: Determinar la relación entre la participación ciudadana y la dimensión social del desarrollo urbano del Centro Poblado Corazón de Jesús -Yanag, Pillco Marca 2021.</p> <p>OE2: Explicar la relación entre la participación ciudadana y la dimensión económica del desarrollo</p>	<p>H1: La participación ciudadana se relaciona significativamente con el desarrollo urbano del Centro Poblado Corazón de Jesús -Yanag, Pillco Marca 2021.</p> <p>H0: La participación ciudadana no se relaciona significativamente con el desarrollo urbano del Centro Poblado Corazón de Jesús -Yanag, Pillco Marca 2021.</p> <p>HE1: La participación ciudadana se relaciona significativamente con la dimensión social del desarrollo urbano del Centro Poblado Corazón de Jesús -</p>	<p align="center">V1 Participación ciudadana</p>	Participación política	<ul style="list-style-type: none"> Participación en elecciones del centro poblado. Participación en agrupaciones políticas. Participación en campañas electorales. 	1-3	<p>Nivel: Correlacional</p> <p>Tipo: Aplicada</p> <p>Diseño No experimental, de corte transversal.</p> <div style="border: 1px solid black; padding: 5px; width: fit-content; margin: 10px auto;"> <pre> graph TD M((M)) --> Ox((Ox)) M --> Oy((Oy)) Ox <--> r Oy </pre> </div> <p>Donde: M: muestra de la Investigación Oy: observación de la variable participación ciudadana. Ox: observación de la variable desarrollo urbano. r: relación entre las dos Variables.</p> <p>Población: La población que se considerará en la investigación será a los ciudadanos que viven en el Centro Poblado Corazón de</p>
				Participación social	<ul style="list-style-type: none"> Participación de reuniones vecinales. Participación en organizaciones sociales. Participación en actividades de integración. 	4-6	
				Participación económica	<ul style="list-style-type: none"> Pago de arbitrios municipales. Pago de impuesto predial. Pago del servicio de agua al JAS. 	7-9	
			<p align="center">V2 Desarrollo urbano</p>	Dimensión social del desarrollo urbano	<ul style="list-style-type: none"> Servicios de agua y saneamiento básico. Servicios de salud. Ocupación informal e invasiones. 	1-3	
				Dimensión económica del desarrollo urbano	<ul style="list-style-type: none"> Tasa de desempleo Gestión efectiva de recursos propios. Fuentes de empleo y de ingresos. Generación de negocios. 	4-6	

<p>económica del desarrollo urbano del Centro Poblado Corazón de Jesús -Yanag, Pillco Marca 2021?</p> <p>PE3: ¿Cómo la participación ciudadana se relaciona con la dimensión ambiental del desarrollo urbano del Centro Poblado Corazón de Jesús -Yanag, Pillco Marca 2021?</p>	<p>urbano del Centro Poblado Corazón de Jesús -Yanag, Pillco Marca 2021.</p> <p>OE3: Analizar la relación entre la participación ciudadana y la dimensión ambiental del desarrollo urbano del Centro Poblado Corazón de Jesús -Yanag, Pillco Marca 2021.</p>	<p>Yanag, Pillco Marca 2021.</p> <p>HE2: La participación ciudadana se relaciona significativamente con la dimensión económica del desarrollo urbano del Centro Poblado Corazón de Jesús - Yanag, Pillco Marca 2021.</p> <p>HE3: La participación ciudadana se relaciona significativamente con la dimensión ambiental del desarrollo urbano del Centro Poblado Corazón de Jesús - Yanag, Pillco Marca 2021.</p>		<p>Dimensión ambiental del desarrollo urbano</p>	<ul style="list-style-type: none"> • Difusión sobre la problemática ambiental. • Buenas prácticas ambientales. • Recuperación del medio ambiente. 	<p>7-9</p>	<p>Jesús Yanag, Pillco Marca, que según padrón de votación municipal actualizado -2020, es de 740 pobladores.</p> <p>Muestra: El tamaño de la muestra para la presente investigación es 254 personas que residen en el Centro Poblado Corazón de Jesús Yanag, Pillco Marca.</p>
--	---	--	--	--	--	------------	--

Anexo 02: Instrumentos

CUESTIONARIO 1

Estimado poblador:

El presente cuestionario tiene como objetivo obtener información sobre la participación ciudadana en el Centro Poblado Corazón de Jesús - Yanag, Pillco Marca. Por lo que se le suplica responder las preguntas con la sinceridad y objetividad del caso, ya que la información proporcionada tiene un fin netamente académico.

Instrucciones: Seleccione una opción y marcar con una x en el recuadro respectivo; esta encuesta tiene el carácter de ANÓNIMA, y su procesamiento será reservado, por lo que le pedimos SINCERIDAD en las respuestas, según la siguiente escala de valoración.

Datos generales: Sexo. F () M () **Edad:** **Grado de instrucción:**.....

N°	PREGUNTAS	Valoración				
		Totalmente de acuerdo	En desacuerdo	Ni de acuerdo, ni en desacuerdo	De acuerdo	Totalmente de acuerdo
Participación ciudadana						
Participación política						
1	¿Participa Ud. activamente cuando se da las elecciones del centro poblado?					
2	¿Participa Ud. dentro de una agrupación política en el centro poblado?					
3	¿Ud. suele asistir a las campañas electorales de los distintos candidatos antes de las elecciones?					
Participación social						
4	¿Ud. suele asistir a las reuniones vecinales para tomar acuerdos en beneficio del centro poblado?					
5	¿Ud. forma o formo parte de alguna organización social (vaso de leche, comedores populares, otros) en el centro poblado?					
6	¿Participa Ud. en las actividades de integración (ofertas laborales, ferias, campañas) que desarrolla en el centro poblado?					
Participación económica						
7	¿Considera Ud. que es importante realizar el pago de los arbitrios municipales?					
9	¿Realiza Ud. el pago de impuesto predial por su respectivo predio?					
9	¿Realiza Ud. el pago del servicio de agua al JAS puntualmente?					

CUESTIONARIO 2

Estimado poblador:

El presente cuestionario tiene como objetivo obtener información sobre el Desarrollo Urbano en el Centro Poblado Corazón de Jesús - Yanag, Pillco Marca. Por lo que se le suplica responder las preguntas con la sinceridad y objetividad del caso, ya que la información proporcionada tiene un fin netamente académico.

Instrucciones: Seleccione una opción y marcar con una x en el recuadro respectivo; esta encuesta tiene el carácter de ANÓNIMA, y su procesamiento será reservado, por lo que le pedimos SINCERIDAD en las respuestas, según la siguiente escala de valoración.

Datos generales: Sexo. F () M () **Edad:****Grado de instrucción:**.....

N°	PREGUNTAS	Valoración				
		Totalmente de acuerdo	En desacuerdo	Ni de acuerdo, ni en desacuerdo	De acuerdo	Totalmente de acuerdo
Desarrollo urbano						
Dimensión social del desarrollo urbano						
1	¿Considera Ud. que en el centro poblado se garantiza el acceso de los servicios de agua y saneamiento básico a la población?					
2	¿Considera Ud. que en el centro poblado se garantiza el acceso de los servicios de salud y servicios de bienestar a la población?					
3	¿Considera Ud. que en el centro poblado no hay problemas de ocupación informal e invasiones?					
Dimensión económica del desarrollo urbano						
4	¿Considera Ud. que la tasa de desempleo en el Centro Poblado es menor en comparación de otros años?					
5	¿Considera Ud. que en el centro poblado existe fuentes de empleo y de ingresos para los pobladores?					
6	¿Considera Ud. que en el centro poblado la generación de negocios es constante?					
Dimensión ambiental del desarrollo urbano						
7	¿Considera Ud. que en el centro poblado se difunde la problemática ambiental existente en la actualidad?					
8	¿Considera Ud. que los pobladores del centro poblado tienen buenas prácticas ambientales a favor del medio ambiente (reciclaje, siembra de plantas, cuidado del agua, etc)?					
9	¿Considera Ud. que en el centro poblado las autoridades promueven la recuperación del medio ambiente?					

Anexo 03: Formato de validación de instrumentos por juicio de experto

VALIDACIÓN POR JUECES

Hoja de instrucciones para la evaluación

CATEGORÍA	CALIFICACIÓN	INDICADOR
<p>RELEVANCIA</p> <p>El ítem es esencial o importante, es decir, debe ser incluido</p>	1. No cumple con el criterio	El ítem puede ser eliminado sin que se vea afectada la medición de la dimensión
	2. Bajonivel	El ítem tiene una alguna relevancia, pero otro ítem puede estar incluyendo lo que mide este
	3. Moderado nivel	El ítem es relativamente importante
	4. Alto nivel	El ítem es muy relevante y debe ser incluido
<p>COHERENCIA</p> <p>El ítem tiene relación lógica con la dimensión o indicador que están midiendo</p>	1. No cumple con el criterio	El ítem puede ser eliminado sin que se vea afectada la medición de la dimensión
	2. Bajonivel	El ítem tiene una relación tangencial con la dimensión
	3. Moderado nivel	El ítem tiene una relación moderada con la dimensión que está midiendo
	4. Alto nivel	El ítem tiene relación lógica con la dimensión
<p>SUFICIENCIA</p> <p>Los ítems que pertenecen a una misma dimensión bastan para obtener la medición de esta.</p>	1. No cumple con el criterio	Los ítems no son suficientes para medir la dimensión
	2. Bajonivel	Los ítems miden algún aspecto de la dimensión, pero no corresponden con la dimensión total
	3. Moderado nivel	Se deben incrementar algunos ítems para poder evaluar la dimensión completamente
	4. Alto nivel	Los ítems son suficientes
<p>CLARIDAD</p> <p>El ítem se comprende fácilmente, es decir, sus sintácticas y semánticas son adecuadas</p>	1. No cumple con el criterio	El ítem no es claro
	2. Bajonivel	El ítem requiere bastantes modificaciones o una modificación muy grande en el uso de las palabras que utilizan de acuerdo a su significado o por la ordenación de los mismos
	3. Moderado nivel	Se requiere una modificación muy específica de algunos términos de ítem.
	4. Alto nivel	El ítem es claro, tiene semántica y sintaxis adecuada

FICHA DE VALIDACIÓN DEL INSTRUMENTO DE LA VARIABLE PARTICIPACIÓN CIUDADANA

Nombre del experto: Pedro Pablo Saquicoray Avila Especialidad: Dr. En Ciencias Económicas y Sociales

Centro de labor: Facultad de Ciencias Sociales. Universidad Nacional Hermilio Valdizan

“Calificar con 1, 2, 3 o 4 cada ítem respecto a los criterios de relevancia, coherencia, suficiencia y claridad”

DIMENSION	ITEM	RELEVANCIA	COHERENCIA	SUFICIENCIA	CLARIDAD
Participación política	¿Participa Ud. activamente cuando se da las elecciones del centro poblado?	4	4	4	4
	¿Participa Ud. dentro de una agrupación política en el centro poblado?	4	3	4	4
	¿Ud. suele asistir a las campañas electorales de los distintos candidatos antes de las elecciones?	4	4	4	4
Participación social	¿Ud. suele asistir a las reuniones vecinales para tomar acuerdos en beneficio del centro poblado?	4	3	4	4
	¿Ud. forma o formo parte de alguna organización social (vaso de leche, comedores populares, otros) en el centro poblado?	4	4	4	4
	¿Participa Ud. en las actividades de integración (ofertas laborales, ferias, campañas) que desarrolla en el centropoblado?	4	4	3	4
Participación económica	¿Considera Ud. que es importante realizar el pago de los arbitrios municipales?	4	3	4	4
	¿Realiza Ud. el pago de impuesto predial por su respectivo predio?	4	4	4	4
	¿Realiza Ud. el pago del servicio de agua al JAS puntualmente?	4	4	4	4

¿Hay alguna dimensión o ítem que no fue evaluada? SI () NO (X) En caso de Sí, ¿Qué dimensión o ítem falta? _____

DECISIÓN DEL EXPERTO:

El instrumento debe ser aplicado:

SI (X) NO ()



Firma y Sello

FICHA DE VALIDACIÓN DEL INSTRUMENTO DE LA VARIABLE DESARROLLO URBANO

Nombre del experto: Pedro Pablo Saquicoray Ávila Especialidad: Dr. En Ciencias Económicas y Sociales
 Centro laboral: Facultad de Ciencias Sociales. Universidad Nacional Hermilio Valdizan

• “Calificar con 1, 2, 3 o 4 cada ítem respecto a los criterios de relevancia, coherencia, suficiencia y claridad”

DIMENSIÓN	ÍTEM	RELEVANCIA	COHERENCIA	SUFICIENCIA	CLARIDAD
Dimensión social del desarrollo urbano	¿Considera Ud. que en el centro poblado se garantiza el acceso de los servicios de agua y saneamiento básico a la población?	4	4	4	4
	¿Considera Ud. que en el centro poblado se garantiza el acceso de los servicios de salud y servicios de bienestar a la población?	4	4	4	4
	¿Considera Ud. que en el centro poblado no hay problemas de ocupación informal e invasiones?	4	4	4	4
Dimensión económica del desarrollo urbano	¿Considera Ud. que la tasa de desempleo en el Centro Poblado es menor en comparación de otros años?	4	4	4	4
	¿Considera Ud. que en el centro poblado existe fuentes de empleo y de ingresos para los pobladores?	4	4	4	4
	¿Considera Ud. que en el centro poblado la generación de negocios es constante?	4	4	4	4
Dimensión ambiental del desarrollo urbano	¿Considera Ud. que en el centro poblado se difunde la problemática ambiental existente en la actualidad?	4	4	4	4
	¿Considera Ud. que los pobladores del centro poblado tienen buenas prácticas ambientales a favor del medio ambiente (reciclaje, siembra de plantas, cuidado del agua, etc)?	4	4	4	4
	¿Considera Ud. que en el centro poblado las autoridades promueven la recuperación del medio ambiente?	4	4	4	4

¿Hay alguna dimensión o ítem que no fue evaluada? SI () NO (X) En caso de Sí, ¿Qué dimensión o ítem falta? _____

DECISIÓN DEL EXPERTO:

El instrumento debe ser aplicado:

SI (X) NO ()



Firma y Sello

FICHA DE VALIDACIÓN DEL INSTRUMENTO DE LA VARIABLE PARTICIPACIÓN CIUDADANA

Nombre del experto: CHRISTIAN PAOLO MARTEL CARRANZA Especialidad: DOCTOR EN ADMINISTRACIÓN DE LA EDUCACIÓN
 Centro de labor: UNIVERSIDAD DE HUÁNUCO

•“Calificar con 1, 2, 3 o 4 cada ítem respecto a los criterios de relevancia, coherencia, suficiencia y claridad”

DIMENSION	ITEM	RELEVANCIA	COHERENCIA	SUFICIENCIA	CLARIDAD
Participación política	¿Participa Ud. activamente cuando se da las elecciones del centro poblado?	4	4	3	3
	¿Participa Ud. dentro de una agrupación política en el centro poblado?	4	4	3	3
	¿Ud. suele asistir a las campañas electorales de los distintos candidatos antes de las elecciones?	4	4	3	3
Participación social	¿Ud. suele asistir a las reuniones vecinales para tomar acuerdos en beneficio del centro poblado?	4	4	3	3
	¿Ud. forma o formo parte de alguna organización social (vaso de leche, comedores populares, otros) en el centro poblado?	4	4	3	3
	¿Participa Ud. en las actividades de integración (ofertas laborales, ferias, campañas) que desarrolla en el centropoblado?	4	4	3	3
Participación económica	¿Considera Ud. que es importante realizar el pago de los arbitrios municipales?	4	4	3	3
	¿Realiza Ud. el pago de impuesto predial por su respectivo predio?	4	4	3	3
	¿Realiza Ud. el pago del servicio de agua al JAS puntualmente?	4	4	3	3

¿Hay alguna dimensión o ítem que no fue evaluada? SI () NO (x) En caso de Sí, ¿Qué dimensión o ítem falta? _____

DECISIÓN DEL EXPERTO: APROBADO

El instrumento debe ser aplicado:

SI (x) NO ()



Firma y Sello

Dr. Christian Paolo Martel Carranza
 UNIVERSIDAD DE HUÁNUCO
 Docente

FICHA DE VALIDACIÓN DEL INSTRUMENTO DE LA VARIABLE DESARROLLO URBANO

Nombre del experto: CHRISTIAN PAOLO MARTEL CARRANZA Especialidad: DOCTOR EN ADMINISTRACIÓN DE LA EDUCACIÓN

Centro de labor: UNIVERSIDAD DE HUÁNUCO

- **“Calificar con 1, 2, 3 o 4 cada ítem respecto a los criterios de relevancia, coherencia, suficiencia y claridad”**

DIMENSIÓN	ÍTEM	RELEVANCIA	COHERENCIA	SUFICIENCIA	CLARIDAD
Dimensión social del desarrollo urbano	¿Considera Ud. que en el centro poblado se garantiza el acceso de los servicios de agua y saneamiento básico a la población?	4	4	3	3
	¿Considera Ud. que en el centro poblado se garantiza el acceso de los servicios de salud y servicios de bienestar a la población?	4	4	3	3
	¿Considera Ud. que en el centro poblado no hay problemas de ocupación informal e invasiones?	4	4	3	3
Dimensión económica del desarrollo urbano	¿Considera Ud. que la tasa de desempleo en el Centro Poblado es menor en comparación de otros años?	4	4	3	3
	¿Considera Ud. que en el centro poblado existe fuentes de empleo y de ingresos para los pobladores?	4	4	3	3
	¿Considera Ud. que en el centro poblado la generación de negocios es constante?	4	4	3	3
Dimensión ambiental del desarrollo urbano	¿Considera Ud. que en el centro poblado se difunde la problemática ambiental existente en la actualidad?	4	4	3	3
	¿Considera Ud. que los pobladores del centro poblado tienen buenas prácticas ambientales a favor del medio ambiente (reciclaje, siembra de plantas, cuidado del agua, etc)?	4	4	3	3
	¿Considera Ud. que en el centro poblado las autoridades promueven la recuperación del medio ambiente?	4	4	3	3

¿Hay alguna dimensión o ítem que no fue evaluada? SI () NO (x) En caso de Sí, ¿Qué dimensión o ítem falta? _____

DECISIÓN DEL EXPERTO: APROBADO

El instrumento debe ser aplicado:

SI (x) NO ()

Firma y Sello



Dr. Christian Paolo Martel Carranza
UNIVERSIDAD DE HUÁNUCO
Docente

FICHA DE VALIDACIÓN DEL INSTRUMENTO DE LA VARIABLE PARTICIPACIÓN CIUDADANA

Nombre del experto: Cecilia V.Martinez Morales Especialidad: Psicología social

Centro de labor:

•“Calificar con 1, 2, 3 o 4 cada ítem respecto a los criterios de relevancia, coherencia, suficiencia y claridad”

DIMENSIÓN	ÍTEM	RELEVANCIA	COHERENCIA	SUFICIENCIA	CLARIDAD
Participación política	¿Participa Ud. activamente cuando se da las elecciones del centro poblado?	4	4	4	4
	¿Participa Ud. dentro de una agrupación política en el centro poblado?	4	4	4	4
	¿Ud. suele asistir a las campañas electorales de los distintos candidatos antes de las elecciones?	4	4	4	4
Participación social	¿Ud. suele asistir a las reuniones vecinales para tomar acuerdos en beneficio del centro poblado?	4	4	4	4
	¿Ud. forma o forma parte de alguna organización social (vaso de leche, comedores populares, otros) en el centro poblado?	4	4	4	4
	¿Participa Ud. en las actividades de integración (ofertas laborales, ferias, campañas) que desarrolla en el centro poblado?	4	4	4	4
Participación económica	¿Considera Ud. que es importante realizar el pago de los arbitrios municipales?	4	4	4	4
	¿Realiza Ud. el pago de impuesto predial por su respectivo predio?	4	4	4	4
	¿Realiza Ud. el pago del servicio de agua al JAS puntualmente?	4	4	4	4

¿Hay alguna dimensión o ítem que no fue evaluada? SI () NO (X) En caso de Sí, ¿Qué dimensión o ítem falta? _____

DECISIÓN DEL EXPERTO:

El instrumento debe ser aplicado:

SI (X) NO ()

Firma y Sello



FICHA DE VALIDACIÓN DEL INSTRUMENTO DE LA VARIABLE DESARROLLO URBANO

Nombre del experto: Cecilia V.Martinez Morales Especialidad: Psicología Social
 Centro laboral: _____

“Calificar con 1, 2, 3 o 4 cada ítem respecto a los criterios de relevancia, coherencia, suficiencia y claridad”

DIMENSIÓN	ÍTEM	RELEVANCIA	COHERENCIA	SUFICIENCIA	CLARIDAD
Dimensión social del desarrollo urbano	¿Considera Ud. que en el centro poblado se garantiza el acceso de los servicios de agua y saneamiento básico a la población?	4	4	4	4
	¿Considera Ud. que en el centro poblado se garantiza el acceso de los servicios de salud y servicios de bienestar a la población?	4	4	4	4
	¿Considera Ud. que en el centro poblado no hay problemas de ocupación informal e invasiones?	4	4	4	4
Dimensión económica del desarrollo urbano	¿Considera Ud. que la tasa de desempleo en el Centro Poblado es menor en comparación de otros años?	4	4	4	4
	¿Considera Ud. que en el centro poblado existe fuentes de empleo y de ingresos para los pobladores?	4	4	4	4
	¿Considera Ud. que en el centro poblado la generación de negocios es constante?	4	4	4	4
Dimensión ambiental del desarrollo urbano	¿Considera Ud. que en el centro poblado se difunde la problemática ambiental existente en la actualidad?	4	4	4	4
	¿Considera Ud. que los pobladores del centro poblado tienen buenas prácticas ambientales a favor del medio ambiente (reciclaje, siembra de plantas, cuidado del agua, etc)?	4	4	4	4
	¿Considera Ud. que en el centro poblado las autoridades promueven la recuperación del medio ambiente?	4	4	4	4

¿Hay alguna dimensión o ítem que no fue evaluada? SI () NO (x) En caso de Sí, ¿Qué dimensión o ítem falta? _____

DECISIÓN DEL EXPERTO:

El instrumento debe ser aplicado:

SI (x) NO ()

Firma y Sello



Anexo 04: Base de datos de la prueba piloto

N°	PARTICIPACIÓN CIUDADANA									DESARROLLO URBANO								
	Participación política			Participación social			Participación económica			Dimensión social del desarrollo urbano			Dimensión económica del desarrollo urbano			Dimensión ambiental del desarrollo urbano		
	p1	p2	p3	p4	p5	p6	p7	p8	p9	p1	p2	p3	p4	p5	p6	p7	p8	p9
1	3	1	3	3	2	5	5	5	4	5	5	3	3	3	3	5	3	
2	5	4	5	4	5	3	5	3	5	4	5	5	5	4	5	5	4	
3	4	5	4	4	4	4	5	3	4	5	5	4	4	3	4	4	4	
4	5	4	5	3	4	4	5	5	5	3	5	4	5	5	5	4	3	
5	4	5	3	5	5	4	4	3	4	4	4	4	4	4	4	5	4	
6	1	5	1	1	3	4	5	5	1	5	4	3	4	5	5	5	5	
7	1	1	1	1	1	1	1	1	1	5	1	4	4	1	1	1	1	
8	1	4	2	5	5	3	4	1	1	1	1	1	1	1	1	1	1	
9	4	3	5	5	5	4	4	4	4	5	5	5	5	5	5	4	5	
10	4	2	5	5	5	5	5	5	3	4	5	5	5	4	5	5	5	
11	4	5	4	5	5	5	5	5	4	4	5	5	3	4	4	4	5	
12	5	5	5	5	4	5	5	5	4	4	3	4	3	1	5	5	5	
13	4	5	5	5	4	5	3	3	4	4	4	5	3	5	4	4	5	
14	4	4	4	5	4	5	4	5	5	4	1	4	4	5	5	1	4	
15	5	5	5	5	5	4	5	4	5	4	5	4	4	5	5	5	5	
16	4	3	5	5	5	4	2	4	4	5	5	5	5	5	5	5	5	
17	5	2	5	5	5	5	5	5	3	4	5	5	5	4	5	5	5	
18	4	5	5	5	5	5	5	5	5	4	5	5	3	4	4	4	5	
19	5	5	5	5	4	5	5	5	4	4	3	4	3	5	5	4	5	
20	4	5	5	5	4	5	3	3	4	4	4	5	3	5	4	4	5	
21	4	4	4	5	4	5	5	5	5	4	4	4	4	5	5	5	4	
22	5	5	5	5	5	4	5	4	5	4	5	4	4	5	5	5	5	
23	3	1	3	3	2	5	5	5	4	5	5	2	3	3	2	3	1	
24	5	4	5	4	5	3	5	3	5	4	5	5	5	4	5	5	4	
25	4	5	4	4	4	4	5	3	4	5	5	4	4	3	4	4	1	
26	5	4	5	3	4	4	5	5	5	3	5	4	5	5	5	4	3	
27	4	5	3	5	5	4	4	3	4	4	4	4	4	4	4	5	4	
28	3	5	5	5	3	4	5	5	3	5	4	3	4	5	5	5	5	
29	4	4	4	2	1	4	4	4	4	5	3	4	4	4	4	5	5	
30	1	4	2	5	5	3	4	5	5	5	2	5	5	5	5	4	5	
31	4	3	5	5	5	4	4	4	4	5	5	5	5	5	5	4	5	
32	4	2	5	5	5	5	5	5	3	4	5	5	5	4	5	5	5	
33	4	5	4	5	5	5	5	5	4	4	5	5	3	4	4	4	5	
34	5	5	5	5	4	5	5	5	4	4	3	4	3	5	5	4	5	
35	4	5	5	5	4	5	3	3	4	4	4	5	3	5	4	4	5	
36	4	4	4	5	4	5	4	5	5	4	4	4	4	5	5	5	4	
37	5	5	5	5	5	4	5	4	5	4	5	4	4	5	5	5	5	

Anexo 05: Resultados de la prueba piloto

N°	I T E M S ESTRATEGIAS DE ENSEÑANZA									TOTAL FLA
	1	2	3	4	5	6	7	8	9	
1	3	1	3	3	2	5	5	5	4	31
2	5	4	5	4	5	3	5	3	5	39
3	4	5	4	4	4	4	5	3	4	37
4	5	4	5	3	4	4	5	5	5	40
5	4	5	3	5	5	4	4	3	4	37
6	1	5	1	1	3	4	5	5	1	26
7	1	1	1	1	1	1	1	1	1	9
8	1	4	2	5	5	3	4	1	1	26
9	4	3	5	5	5	4	4	4	4	38
10	4	2	5	5	5	5	5	5	3	39
11	4	5	4	5	5	5	5	5	4	42
12	5	5	5	5	4	5	5	5	4	43
13	4	5	5	5	4	5	3	3	4	38
14	4	4	4	5	4	5	4	5	5	40
15	5	5	5	5	5	4	5	4	5	43
16	4	3	5	5	5	4	2	4	4	36
17	5	2	5	5	5	5	5	5	3	40
18	4	5	5	5	5	5	5	5	5	44
19	5	5	5	5	4	5	5	5	4	43
20	4	5	5	5	4	5	3	3	4	38
21	4	4	4	5	4	5	5	5	5	41
22	5	5	5	5	5	4	5	4	5	43
23	3	1	3	3	2	5	5	5	4	31
24	5	4	5	4	5	3	5	3	5	39
25	4	5	4	4	4	4	5	3	4	37
26	5	4	5	3	4	4	5	5	5	40
27	4	5	3	5	5	4	4	3	4	37
28	3	5	5	5	3	4	5	5	3	38
29	4	4	4	2	1	4	4	4	4	31
30	1	4	2	5	5	3	4	5	5	34
31	4	3	5	5	5	4	4	4	4	38
32	4	2	5	5	5	5	5	5	3	39
33	4	5	4	5	5	5	5	5	4	42
34	5	5	5	5	4	5	5	5	4	43
35	4	5	5	5	4	5	3	3	4	38
36	4	4	4	5	4	5	4	5	5	40
37	5	5	5	5	5	4	5	4	5	43
TOTAL COLUMNAS	144	148	155	162	154	158	163	152	147	1383
PROMEDIO	3.9	4.0	4.2	4.4	4.2	4.3	4.4	4.1	4.0	37
Varianza	1.4	1.7	1.4	1.3	1.3	0.8	0.9	1.3	1.2	42.68619

$$\alpha = \frac{K}{K-1} \left[1 - \frac{\sum S_i^2}{S_T^2} \right]$$

k	9
ΣSi^2	11.1
v^2	42.6862

SECCION 1	1.125
SECCION 2	0.73987829
ABSOUTO S2	0.73987829

α	0.832
---	-------

N°	I T E M S DESARROLLO URBANO									TOTAL
	1	2	3	4	5	6	7	8	9	FILA
1	5	5	3	3	3	3	3	5	3	33
2	4	5	5	5	4	5	5	5	4	42
3	5	5	4	4	3	4	4	5	4	38
4	3	5	4	5	5	5	5	4	3	
5	4	4	4	4	4	4	5	5	4	
6	5	4	3	4	5	5	5	5	5	41
7										41
8										41
9										41
10										39
11										39
12										41
13	4	4	5	3	5	4	4	1	5	35
14	4	1	4	4	5	5	1	4	5	33
15	4	5	4	4	5	5	5	5	5	42
16	5	5	5	5	5	5	5	5	5	45
17	4	5	5	5	4	5	5	5	5	43
18	4	5	5	3	4	4	4	5	5	39
19	4	3	4	3	5	5	5	4	5	38
20	4	4	5	3	5	4	4	5	5	39
21	4	4	4	4	5	5	5	4	5	40
22	4	5	4	4	5	5	5	5	5	42
23	5	5	2	3	3	2	3	5	1	29
24	4	5	5	5	4	5	5	5	4	42
25	5	5	4	4	3	4	4	5	1	35
26	3	5	4	5	5	5	5	4	3	39
27	4	4	4	4	4	4	5	5	4	38
28	5	4	3	4	5	5	5	5	5	41
29	5	3	4	4	4	4	5	5	5	39
30	5	2	5	5	5	5	4	4	5	40
31	5	5	5	5	5	5	4	5	5	44
32	4	5	5	5	4	5	5	5	5	43
33	4	5	5	3	4	4	4	5	5	39
34	4	3	4	3	5	5	5	4	5	38
35	4	4	5	3	5	4	4	5	5	39
36	4	4	4	4	5	5	5	4	5	40
37	4	5	4	4	5	5	5	5	5	42
TOTAL COLUMNAS	155	153	155	145	154	161	158	164	158	1403
PROMEDIO	4.2	4.1	4.2	3.9	4.2	4.4	4.3	4.4	4.3	38
Varianza	0.6	1.5	0.8	0.9	1.4	1.1	1.3	1.3	1.7	46.688

$$\alpha = \frac{K}{K-1} \left[\frac{\sum S_i^2}{S_T^2} \right]$$

k	9
ΣSi²	105
ACION 1	1.125
CIÓN 2	7417
OUTO S2	7417

α	0.871
---	-------

Anexo 06: Evidencias fotográficas





“AÑO DEL BICENTENARIO DEL PERÚ: 200 AÑOS DE INDEPENDENCIA”

UNIVERSIDAD NACIONAL HERMILO VALDIZÁN - HUÁNUCO



FACULTAD DE ECONOMÍA

LICENCIADA CON RESOLUCIÓN DE CONSEJO DIRECTIVO N° 099-2019-SUNEDU/CD
RESOLUCIÓN N° 512-2021-UNHEVAL-FE-D

Cayhuayna, 17 de noviembre de 2021

VISTO:

Los documentos que se acompañan en tres (03) folios;

CONSIDERANDO:

Que, con Resolución N° 077-2020-UNHEVAL-CEU, de fecha 11.DIC.2020, se resuelve proclamar y acreditar a partir del 14.DIC.2020 hasta el 13.DIC.2024, a los Decanos de las 13 facultades de la UNHEVAL, siendo el Dr. Isidro Teodolfo ENCISO GUTIERREZ, Decano de la Facultad de Economía;

Que, en el Reglamento General de Grados y Títulos Modificado de la Universidad Nacional Hermilio Valdizán de Huánuco, en el **TÍTULO III TESIS, Art. 36°** señala: “El interesado que va a obtener el título profesional o el profesional que va a obtener el título de segunda especialidad profesional, por la modalidad de tesis, debe solicitar al Decano de la Facultad, mediante solicitud, en el último año de estudios, la designación de un Asesor de Tesis adjuntando un (1) ejemplar de Proyecto de tesis, con el visto bueno del docente. Previamente deberá contar con la Constancia de Exclusividad de tema que será expedida y remitido por la Unidad de investigación de la Facultad”;

Que, mediante **solicitud, de fecha 16.NOV.2021**, presentado por los Bachilleres: **Cynthia Betsabe SANTILLAN IBARRA, Joseph Andy CALLE RICARDI y Yuri Yaqueline ESPINOZA PEDROSO** de la Escuela Profesional de Economía, solicitan Constancia de Exclusividad de tema para el proyecto de tesis: “**LA PARTICIPACIÓN CIUDADANA Y SU RELACIÓN CON EL DESARROLLO URBANO DEL CENTRO POBLADO CORAZÓN DE JESÚS – YANAG, PILLCO MARCA, 2021**”;

Que, mediante **Resolución N° 371-2021-UNHEVAL-FE-D, de fecha 08.SET.2021**, se nombra a la docente **Mg. Lourdes Lucila CÉSPEDES AGUIRRE**, como Asesor de tesis;

Que, mediante **Constancia N° 021-2021-UNHEVAL-FE/UI de fecha 17.NOV.2021**, la Dra. Janeth L. TELLO CORNEJO, Directora de la Unidad de Investigación de la facultad de Economía, emite la Constancia de Exclusividad de Tema;

Estando a las atribuciones otorgadas al Decano por la Ley Universitaria N° 30220 y el Estatuto Reformado de la UNHEVAL;

SE RESUELVE:

- 1° **APROBAR** la Exclusividad del título del proyecto de tesis titulado: “**LA PARTICIPACIÓN CIUDADANA Y SU RELACIÓN CON EL DESARROLLO URBANO DEL CENTRO POBLADO CORAZÓN DE JESÚS – YANAG, PILLCO MARCA, 2021**”, presentado por los Bachilleres: **Cynthia Betsabe SANTILLAN IBARRA, Joseph Andy CALLE RICARDI y Yuri Yaqueline ESPINOZA PEDROSO**, quedando registrado en la Unidad de Investigación de la facultad de Economía; por lo expuesto en los considerandos de la presente Resolución.
- 2° **RATIFICAR** a la docente **Mg. Lourdes Lucila CÉSPEDES AGUIRRE**, como Asesor de los Bachilleres: **Cynthia Betsabe SANTILLAN IBARRA, Joseph Andy CALLE RICARDI y Yuri Yaqueline ESPINOZA PEDROSO**, designado con Resolución N° 371-2021-UNHEVAL-FE-D.
- 3° **DAR A CONOCER** la presente Resolución al asesor y a la interesada.

Regístrese, comuníquese y archívese.



Dr. Isidro Teodolfo ENCISO GUTIERREZ
DECANO

Distribución:
Asesor / Interesados (03) / Archivo
dov/Sec.



"AÑO DEL BICENTENARIO DEL PERÚ: 200 AÑOS DE INDEPENDENCIA"

UNIVERSIDAD NACIONAL HERMILIO VALDIZÁN - HUÁNUCO

UNIDAD DE INVESTIGACIÓN

FACULTAD DE ECONOMÍA

LICENCIADA CON RESOLUCIÓN DE CONSEJO DIRECTIVO N° 099-2019-SUNEDU/CD



CONSTANCIA N° 021-2021-UNHEVAL-FE/UI

CONSTANCIA DE EXCLUSIVIDAD PARA TÍTULO DE TESIS

LA DIRECCIÓN DE LA UNIDAD DE INVESTIGACIÓN:

Hace constar que el título de la tesis: "**LA PARTICIPACIÓN CIUDADANA Y SU RELACIÓN CON EL DESARROLLO URBANO DEL CENTRO POBLADO CORAZÓN DE JESÚS – YANAG, PILLCO MARCA, 2021**", presentado por los Bachilleres: **Cynthia Betsabe SANTILLAN IBARRA, Joseph Andy CALLE RICALDI y Yuri Yaqueline ESPINOZA PEDROSO**, en cumplimiento al Art. 36° del Reglamento General de Grados y Títulos modificado de la Universidad Nacional Hermilio Valdizán, aprobado con Resolución Consejo Universitario N° 1893-2021-UNHEVAL.

Asesor de tesis: Mg. Lourdes Lucila CÉSPEDES AGUIRRE

Tiene la **EXCLUSIVIDAD DEL TÍTULO**, por lo que, se emite la constancia para los fines correspondientes.

Cayhuayna, 17 de noviembre de 2021

DRA. JANETH L. TELLO CORNEJO
DIRECTORA DE LA UNIDAD
DE INVESTIGACIÓN
FACULTAD ECONOMÍA



"AÑO DEL FORTALECIMIENTO DE LA SOBERANÍA NACIONAL "

UNIVERSIDAD NACIONAL HERMILIO VALDIZÁN - HUÁNUCO

UNIDAD DE INVESTIGACIÓN

FACULTAD DE ECONOMÍA

LICENCIADA CON RESOLUCIÓN DE CONSEJO DIRECTIVO N° 099-2019-SUNEDU/CD



CONSTANCIA N° 017-2022-UNHEVAL-FE/UI

CONSTANCIA DE ANTIPLAGIO

LA DIRECCIÓN DE LA UNIDAD DE INVESTIGACIÓN:

Hace constar:

Que, se ha aplicado el software antiplagio TURNITIN, a la tesis titulada: **"LA PARTICIPACIÓN CIUDADANA Y SU RELACIÓN CON EL DESARROLLO URBANO DEL CENTRO POBLADO CORAZÓN DE JESÚS - YANAG, PILLCO MARCA 2021"**, presentado por los Bachilleres **Cynthia Betsabe SANTILLAN IBARRA, Joseph Andy CALLE RICALDI y Yuri Yaqueline ESPINOZA PEDROSO**, emite una **similitud del 16 %**, el cual se concluye que cada una de las coincidencias detectadas no constituyen plagio, por lo que, la tesis adjunta cumple con todas las normas para el uso de citas y referencias, además de presentar un índice de similitud menor al 30% establecido en Reglamento General de Grados y Títulos 2022 de la Universidad Nacional Hermilio Valdizán, aprobado con Resolución Consejo Universitario N° 0734-2022-UNHEVAL.

Cayhuayna, 17 de agosto de 2022

DRA. JANETH L. TELLO CORNEJO
DIRECTORA DE LA UNIDAD
DE INVESTIGACIÓN
FACULTAD ECONOMÍA

NOMBRE DEL TRABAJO

BORRADOR DE TESIS LA PARTICIPACIÓN CIUDADANA Y SU RELACIÓN CON EL DESARROLLO URBANO CP.docx

RECUENTO DE PALABRAS

21564 Words

RECUENTO DE PÁGINAS

89 Pages

FECHA DE ENTREGA

Aug 10, 2022 1:18 AM GMT-5

RECUENTO DE CARACTERES

119711 Characters

TAMAÑO DEL ARCHIVO

1.4MB

FECHA DEL INFORME

Aug 10, 2022 1:25 AM GMT-5**● 16% de similitud general**

El total combinado de todas las coincidencias, incluidas las fuentes superpuestas, para cada base c

- 15% Base de datos de Internet
- Base de datos de Crossref
- 5% Base de datos de trabajos entregados
- 0% Base de datos de publicaciones
- Base de datos de contenido publicado de Crossr

● Excluir del Reporte de Similitud

- Material bibliográfico
- Material citado
- Material citado
- Coincidencia baja (menos de 15 palabras)

● **16% de similitud general**

Principales fuentes encontradas en las siguientes bases de datos:

- 15% Base de datos de Internet
- Base de datos de Crossref
- 5% Base de datos de trabajos entregados
- 0% Base de datos de publicaciones
- Base de datos de contenido publicado de Crossref

FUENTES PRINCIPALES

Las fuentes con el mayor número de coincidencias dentro de la entrega. Las fuentes superpuestas no se mostrarán.

1	repositorio.unheval.edu.pe Internet	7%
2	repositorio.udh.edu.pe Internet	2%
3	repositorio.unap.edu.pe Internet	1%
4	bancomundial.org Internet	<1%
5	buenastareas.com Internet	<1%
6	farodemocratico.ine.mx Internet	<1%
7	hdl.handle.net Internet	<1%
8	oa.upm.es Internet	<1%

9	binasss.sa.cr Internet	<1%
10	repositorio.ucv.edu.pe Internet	<1%
11	repositorio.uwiener.edu.pe Internet	<1%
12	clubensayos.com Internet	<1%
13	docplayer.es Internet	<1%
14	repositorio.uancv.edu.pe Internet	<1%
15	researchgate.net Internet	<1%
16	1library.co Internet	<1%
17	creativanewsletter.com Internet	<1%
18	repositorio.uch.edu.pe Internet	<1%
19	scribd.com Internet	<1%
20	redalyc.org Internet	<1%

21	es.scribd.com Internet	<1%
22	repositorio.urp.edu.pe Internet	<1%
23	uniminuto on 2021-11-08 Submitted works	<1%
24	issuu.com Internet	<1%
25	Repositorio.Unap.Edu.Pe Internet	<1%
26	biblioteca.uajms.edu.bo Internet	<1%
27	upec on 2020-08-25 Submitted works	<1%
28	Universidad Nacional Hermilio Valdizan on 2021-11-30 Submitted works	<1%
29	Universidad Cesar Vallejo on 2017-11-29 Submitted works	<1%
30	Universidad Nacional Hermilio Valdizan on 2022-06-03 Submitted works	<1%
31	Universidad Nacional Hermilio Valdizan on 2021-10-16 Submitted works	<1%



"AÑO DEL FORTALECIMIENTO DE LA SOBERANÍA NACIONAL"
UNIVERSIDAD NACIONAL HERMILO VALDIZÁN - HUÁNUCO
FACULTAD DE ECONOMÍA

LICENCIADA CON RESOLUCIÓN DE CONSEJO DIRECTIVO N° 099-2019-SUNEDU/CD
ACTA DE SUSTENTACIÓN DE TESIS PARA OTORGAMIENTO DEL
TÍTULO PROFESIONAL DE ECONOMISTA

En la Ciudad Universitaria de Cayhuayna a los 15 días del mes de diciembre del 2022, siendo las 12:10 p.m. horas, se reunieron en el auditorio de la Facultad de Economía, Pabellón Nueve de la UNHEVAL, los Miembros Integrantes del Jurado Examinador de la Tesis Titulada: "LA PARTICIPACIÓN CIUDADANA Y SU RELACIÓN CON EL DESARROLLO URBANO DEL CENTRO POBLADO CORAZÓN DE JESÚS – YANAG, PILLCO MARCA, 2021", presentado por los bachilleres en Economía **Cynthia Betsabe SANTILLAN IBARRA, Joseph Andy CALLE RICARDI y Yuri Yaqueline ESPINOZA PEDROSO**, aprobada con RESOLUCIÓN N° 216-2022-UNHEVAL-FE-D, de fecha 13.JUN.2022, procediendo a dar inicio el acto de sustentación para obtener el Título Profesional de Economista, siendo los Miembros del Jurado los siguientes docentes:

Dr. Javier Gonzalo LOPEZ Y MORALES	PRESIDENTE
Dr. Lizardo CAICEDO DAVILA	SECRETARIO
Mg. Julio Cesar CASTRO CESPEDES	VOCAL
Dra. Janeth Leynig TELLO CORNEJO	ACCESITARIO

Asesora de Tesis: Mg. Lourdes Lucila CESPEDES AGUIRRE (Resolución N° 371-2021-UNHEVAL-FE-D, ratificado con Resolución N° 512-2021-UNHEVAL-FE-D de fecha 17.NOV.2021)


Finalizada la sustentación de la Tesis, el Jurado procedió a deliberar y verificar, habiendo obtenido el siguiente calificativo:

Apellidos y Nombres del Tesista	1er. Miembro	2do. Miembro	3er. Miembro	Promedio Final
SANTILLAN IBARRA Cynthia Betsabe	16	16	16	16
CALLE RICARDI Joseph Andy	16	16	16	16
ESPINOZA PEDROSO Yuri Yaqueline	16	16	16	16


Que de acuerdo al Art. 78° del Reglamento General de Grados y Títulos vigente, tiene el equivalente a Bueno

OBSERVACIONES: La Dra. Janeth Leynig Tello Cornejo, reemplaza al Dr. Javier Gonzalo Lopez y Morales en la Presidencia de Jurados de Tesis mediante Resolución N° 447-2022-UNHEVAL- FE- D, de fecha 15.DIC.2022.

Se dio por concluido el acto de sustentación a horas 13:45 p.m. en fe de lo cual firmamos.


Dra. Janeth Leynig TELLO CORNEJO
PRESIDENTE


Dr. Lizardo CAICEDO DAVILA
SECRETARIO


Mg. Julio Cesar CASTRO CESPEDES
VOCAL

AUTORIZACIÓN DE PUBLICACIÓN DIGITAL Y DECLARACIÓN JURADA DEL TRABAJO DE INVESTIGACIÓN PARA OPTAR UN GRADO ACADÉMICO O TÍTULO PROFESIONAL

1. Autorización de Publicación: (Marque con una "X")

Pregrado		Segunda Especialidad		Posgrado:	Maestría		Doctorado	
-----------------	--	-----------------------------	--	------------------	----------	--	-----------	--

Pregrado (tal y como está registrado en **SUNEDU**)

Facultad	ECONOMÍA
Escuela Profesional	ECONOMÍA
Carrera Profesional	ECONOMÍA
Grado que otorga	-----
Título que otorga	ECONOMISTA

Segunda especialidad (tal y como está registrado en **SUNEDU**)

Facultad	-----
Nombre del programa	-----
Título que Otorga	-----

Posgrado (tal y como está registrado en **SUNEDU**)

Nombre del Programa de estudio	-----
Grado que otorga	-----

2. Datos del Autor(es): (Ingrese todos los **datos** requeridos **completos**)

Apellidos y Nombres:	ESPINOZA PEDROSO YURI YAQUELINE							
Tipo de Documento:	DNI	<input checked="" type="checkbox"/>	Pasaporte	<input type="checkbox"/>	C.E.	<input type="checkbox"/>	Nro. de Celular:	963473214
Nro. de Documento:	76595555					Correo Electrónico:	yuri.espinoza@unheval.pe	

Apellidos y Nombres:	CALLE RICARDI JOSEPH ANDY							
Tipo de Documento:	DNI	<input checked="" type="checkbox"/>	Pasaporte	<input type="checkbox"/>	C.E.	<input type="checkbox"/>	Nro. de Celular:	9400646690
Nro. de Documento:	71602049					Correo Electrónico:	josephel10andy@gmail.com	

Apellidos y Nombres:	SANTILLAN IBARRA CYNTHIA BETSABE							
Tipo de Documento:	DNI	<input checked="" type="checkbox"/>	Pasaporte	<input type="checkbox"/>	C.E.	<input type="checkbox"/>	Nro. de Celular:	926598803
Nro. de Documento:	75140213					Correo Electrónico:	betsabe.2409@gmail.com	

3. Datos del Asesor: (Ingrese todos los **datos** requeridos **completos según DNI**, no es necesario indicar el Grado Académico del Asesor)

¿El Trabajo de Investigación cuenta con un Asesor?: (marque con una "X" en el recuadro del costado, según corresponda)								SI	<input checked="" type="checkbox"/>	NO	<input type="checkbox"/>
Apellidos y Nombres:	CESPEDES AGUIRRE LOURDES LUCILA						ORCID ID:	0000-0002-4358-8575			
Tipo de Documento:	DNI	<input checked="" type="checkbox"/>	Pasaporte	<input type="checkbox"/>	C.E.	<input type="checkbox"/>	Nro. de documento:	08313575			

4. Datos del Jurado calificador: (Ingrese solamente los **Apellidos y Nombres completos según DNI**, no es necesario indicar el Grado Académico del Jurado)

Presidente:	TELLO CORNEJO JANETH LEYNIG
Secretario:	CAICEDO DAVILA LIZARDO
Vocal:	CASTRO CESPEDES JULIO CESAR
Vocal:	
Vocal:	
Accesitario	

5. Declaración Jurada: (Ingrese todos los **datos** requeridos **completos**)

a) Soy Autor (a) (es) del Trabajo de Investigación Titulado: (Ingrese el título tal y como está registrado en el Acta de Sustentación)
LA PARTICIPACIÓN CIUDADANA Y SU RELACIÓN CON EL DESARROLLO URBANO DEL CENTRO POBLADO CORAZÓN DE JESÚS – YANAG, PILLCO MARCA, 2021
b) El Trabajo de Investigación fue sustentado para optar el Grado Académico ó Título Profesional de: (tal y como está registrado en SUNEDU)
TITULO PROFESIONAL DE ECONOMISTA
c) El Trabajo de investigación no contiene plagio (ninguna frase completa o párrafo del documento corresponde a otro autor sin haber sido citado previamente), ni total ni parcial, para lo cual se han respetado las normas internacionales de citas y referencias.
d) El trabajo de investigación presentado no atenta contra derechos de terceros.
e) El trabajo de investigación no ha sido publicado, ni presentado anteriormente para obtener algún Grado Académico o Título profesional.
f) Los datos presentados en los resultados (tablas, gráficos, textos) no han sido falsificados, ni presentados sin citar la fuente.
g) Los archivos digitales que entrego contienen la versión final del documento sustentado y aprobado por el jurado.
h) Por lo expuesto, mediante la presente asumo frente a la Universidad Nacional Hermilio Valdizan (en adelante LA UNIVERSIDAD), cualquier responsabilidad que pudiera derivarse por la autoría, originalidad y veracidad del contenido del Trabajo de Investigación, así como por los derechos de la obra y/o invención presentada. En consecuencia, me hago responsable frente a LA UNIVERSIDAD y frente a terceros de cualquier daño que pudiera ocasionar a LA UNIVERSIDAD o a terceros, por el incumplimiento de lo declarado o que pudiera encontrar causas en la tesis presentada, asumiendo todas las cargas pecuniarias que pudieran derivarse de ello. Asimismo, por la presente me comprometo a asumir además todas las cargas pecuniarias que pudieran derivarse para LA UNIVERSIDAD en favor de terceros con motivo de acciones, reclamaciones o conflictos derivados del incumplimiento de lo declarado o las que encontraren causa en el contenido del trabajo de investigación. De identificarse fraude, piratería, plagio, falsificación o que el trabajo haya sido publicado anteriormente; asumo las consecuencias y sanciones que de mi acción se deriven, sometiéndome a la normatividad vigente de la Universidad Nacional Hermilio Valdizan.

6. Datos del Documento Digital a Publicar: (Ingrese todos los **datos** requeridos **completos**)

Ingrese solo el año en el que sustentó su Trabajo de Investigación: (Verifique la Información en el Acta de Sustentación)			2022			
Modalidad de obtención del Grado Académico o Título Profesional: (Marque con X según Ley Universitaria con la que inició sus estudios)	Tesis	<input checked="" type="checkbox"/>	Tesis Formato Artículo	<input type="checkbox"/>	Tesis Formato Patente de Invención	<input type="checkbox"/>
	Trabajo de Investigación	<input type="checkbox"/>	Trabajo de Suficiencia Profesional	<input type="checkbox"/>	Tesis Formato Libro, revisado por Pares Externos	<input type="checkbox"/>
	Trabajo Académico	<input type="checkbox"/>	Otros (especifique modalidad)	<input type="checkbox"/>	<input type="checkbox"/>	<input type="checkbox"/>
Palabras Clave: (solo se requieren 3 palabras)	PARTICIPACIÓN CIUDADANA	DESARROLLO URBANO	CENTRO POBLADO CORAZÓN DE JESÚS			







Tipo de Acceso: (Marque con X según corresponda)	Acceso Abierto	<input checked="" type="checkbox"/>	Condición Cerrada (*)	<input type="checkbox"/>
	Con Periodo de Embargo (*)	<input type="checkbox"/>	Fecha de Fin de Embargo:	<input type="text"/>

¿El Trabajo de Investigación, fue realizado en el marco de una Agencia Patrocinadora? (ya sea por financiamientos de proyectos, esquema financiero, beca, subvención u otras; marcar con una "X" en el recuadro del costado según corresponda):	<input type="checkbox"/> SI	<input type="checkbox"/> NO	<input checked="" type="checkbox"/> X
Información de la Agencia Patrocinadora:	<input type="text"/>		

El trabajo de investigación en digital y físico tienen los mismos registros del presente documento como son: Denominación del programa Académico, Denominación del Grado Académico o Título profesional, Nombres y Apellidos del autor, Asesor y Jurado calificador tal y como figura en el Documento de Identidad, Título completo del Trabajo de Investigación y Modalidad de Obtención del Grado Académico o Título Profesional según la Ley Universitaria con la que se inició los estudios.

7. Autorización de Publicación Digital:

A través de la presente. Autorizo de manera gratuita a la Universidad Nacional Hermilio Valdizán a publicar la versión electrónica de este Trabajo de Investigación en su Biblioteca Virtual, Portal Web, Repositorio Institucional y Base de Datos académica, por plazo indefinido, consintiendo que con dicha autorización cualquier tercero podrá acceder a dichas páginas de manera gratuita pudiendo revisarla, imprimirla o grabarla siempre y cuando se respete la autoría y sea citada correctamente. Se autoriza cambiar el contenido de forma, más no de fondo, para propósitos de estandarización de formatos, como también establecer los metadatos correspondientes.

 Firma:					
<table border="1"> <tr> <td data-bbox="111 786 367 824">Apellidos y Nombres:</td> <td data-bbox="367 786 1264 824">ESPINOZA PEDROSO YURI YAQUELINE</td> </tr> <tr> <td data-bbox="111 824 367 869">DNI:</td> <td data-bbox="367 824 1264 869">76595555</td> </tr> </table>	Apellidos y Nombres:	ESPINOZA PEDROSO YURI YAQUELINE	DNI:	76595555	Huella Digital
Apellidos y Nombres:	ESPINOZA PEDROSO YURI YAQUELINE				
DNI:	76595555				
 Firma:					
<table border="1"> <tr> <td data-bbox="111 1093 367 1131">Apellidos y Nombres:</td> <td data-bbox="367 1093 1264 1131">CALLE RICALDI JOSEPH ANDY</td> </tr> <tr> <td data-bbox="111 1131 367 1176">DNI:</td> <td data-bbox="367 1131 1264 1176">71602049</td> </tr> </table>	Apellidos y Nombres:	CALLE RICALDI JOSEPH ANDY	DNI:	71602049	Huella Digital
Apellidos y Nombres:	CALLE RICALDI JOSEPH ANDY				
DNI:	71602049				
 Firma:					
<table border="1"> <tr> <td data-bbox="111 1433 367 1471">Apellidos y Nombres:</td> <td data-bbox="367 1433 1264 1471">SANTILLAN IBARRA CYNTHIA BETSABE</td> </tr> <tr> <td data-bbox="111 1471 367 1516">DNI:</td> <td data-bbox="367 1471 1264 1516">75140213</td> </tr> </table>	Apellidos y Nombres:	SANTILLAN IBARRA CYNTHIA BETSABE	DNI:	75140213	Huella Digital
Apellidos y Nombres:	SANTILLAN IBARRA CYNTHIA BETSABE				
DNI:	75140213				
Fecha: 20/12/2022					

Nota:

- ✓ No modificar los textos preestablecidos, conservar la estructura del documento.
- ✓ Marque con una **X** en el recuadro que corresponde.
- ✓ Llenar este formato de forma digital, con tipo de letra **calibri**, **tamaño de fuente 09**, manteniendo la alineación del texto que observa en el modelo, sin errores gramaticales (*recuerde las mayúsculas también se tildan si corresponde*).
- ✓ La información que escriba en este formato debe coincidir con la información registrada en los demás archivos y/o formatos que presente, tales como: DNI, Acta de Sustentación, Trabajo de Investigación (PDF) y Declaración Jurada.
- ✓ Cada uno de los datos requeridos en este formato, es de carácter obligatorio según corresponda.